


**02 CONSEJO DISTRITAL EN EL ESTADO DE GUERRERO  
PROCESO ELECTORAL FEDERAL 2014-2015**

**SESIÓN No. 11, TIPO: EXTRAORDINARIA  
2 DE ABRIL DE 2015**


**A19/INE/GRO/CD02/02-04-2015**

**ACUERDO DEL 02 CONSEJO DISTRITAL DEL INSTITUTO NACIONAL ELECTORAL EN EL ESTADO DE GUERRERO POR EL QUE SE APRUEBA LA LISTA QUE CONTIENE EL NÚMERO Y LOS DOMICILIOS PROPUESTOS PARA LA UBICACIÓN DE LAS CASILLAS ELECTORALES BÁSICAS Y CONTIGUAS QUE SE INSTALARÁN EN ESTE DISTRITO ELECTORAL EL SIETE DE JUNIO DE 2015 EN EL MARCO DEL PROCESO ELECTORAL 2014-2015 Y, EN SU CASO, AJUSTES A LAS CASILLAS EXTRAORDINARIAS Y ESPECIALES APROBADAS EL 17 DE MARZO DE 2015.**





**Antecedentes**

- I. Con fecha 6 de abril de 1990, se publicó en el Diario Oficial de la Federación, el texto de la reforma, en la que se creó, en el artículo 41 Constitucional, al organismo autónomo encargado de realizar la función estatal de organizar las elecciones.
- II. El 15 de agosto de 1990, se publicó en el diario Oficial de la Federación, el decreto por el que se aprobó el Código Federal de Instituciones y Procedimientos Electorales.
- III. Que con fecha 14 de enero de 2008, se publicó en el Diario Oficial de la Federación, el Código Federal de Instituciones y Procedimientos Electorales, el cual abrogó al publicado en el Diario Oficial de la Federación el 15 de agosto de 1990, así como sus reformas y adiciones.
- IV. Con fecha 10 de febrero de 2014, se publicó en el Diario Oficial de la Federación, el decreto por el que se reforman adicionan y derogan diversas disposiciones de la Constitución Política de los Estados Unidos Mexicanos en materia político-electoral por el que se establece la



extinción del Instituto Federal Electoral, dando origen al Instituto Nacional Electoral.

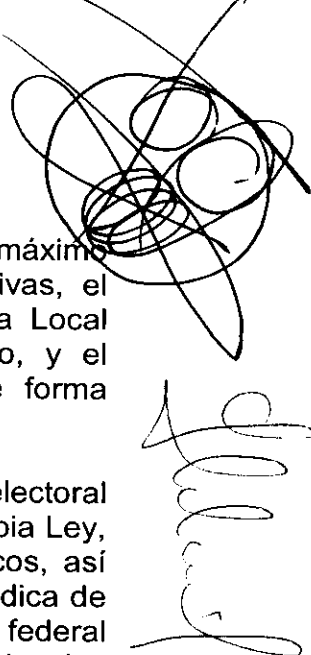
- 
- 
- V. El 23 de mayo de 2014, se publicó en el Diario Oficial de la Federación, la Ley General de Instituciones y Procedimientos Electorales, abrogando el Código Federal de Instituciones y Procedimientos Electorales, publicado en el Diario Oficial de la Federación el 14 de enero de 2008.
- VI. En sesión extraordinaria celebrada el 14 de julio de 2014, el Consejo General del Instituto Nacional Electoral mediante Acuerdo INE/CG100/2014, determinó al estar delegadas las funciones correspondientes a la capacitación electoral, así como la ubicación de las casillas y la designación de funcionarios de la mesa directiva, en Procesos Electorales Locales, reasumir dichas funciones, a efecto de garantizar el cumplimiento de los principios rectores de la materia electoral, en particular el correspondiente a la certeza en los próximos Procesos Electorales.
- VII. En sesión extraordinaria de fecha 13 de agosto de 2014, el Consejo General del Instituto Nacional Electoral, mediante Acuerdo INE/CG114/2014 aprobó el Modelo de Casilla Única para las elecciones concurrentes que se celebrarán en 2015.
- VIII. En sesión ordinaria celebrada el 29 de octubre de 2014, el Consejo General del Instituto Nacional Electoral, mediante Acuerdo INE/CG229/2014 aprobó los criterios y plazos que deberán observarse para las actividades tendientes a la ubicación y funcionamiento de las casillas electorales que serán instaladas en la jornada electoral del 7 de junio de 2015.
- IX. El 25 de marzo de 2015, el Consejo General del Instituto Nacional Electoral, mediante Acuerdo INE/CG\_\_\_\_/2015 aprobó la modificación del Acuerdo INE/CG229/2014 por el que se establecen los criterios y plazos que deberán observarse para las actividades tendientes a la ubicación y funcionamiento de las casillas electorales que serán instaladas en la jornada electoral del 7 de junio de 2015.

### **Considerando**

1. Que de conformidad con los artículos 41, párrafo segundo, Base V, Apartado A, de la Constitución Política de los Estados Unidos Mexicanos; así como los artículos 29 y 30, numeral 2 de la Ley General de Instituciones y Procedimientos Electorales, la organización

de las elecciones federales es una función estatal que se realiza a través de un organismo público autónomo denominado Instituto Nacional Electoral, dotado de personalidad jurídica y patrimonio propios, en cuya integración participan el Poder Legislativo de la Unión, los partidos políticos nacionales y los ciudadanos, en los términos que ordene la Ley. En el ejercicio de esta función estatal, la certeza, legalidad, independencia, imparcialidad, máxima publicidad y objetividad serán principios rectores.


2. De conformidad con lo establecido en los artículos 41, párrafo segundo; 50; 51 y 52 de la Constitución Política de los Estados Unidos Mexicanos; 13 y 14 numeral 1, de la Ley General de Instituciones y Procedimientos Electorales, en las elecciones federales de 2015 se elegirán los Diputados por los principios de Mayoría Relativa y Representación Proporcional.
3. Que de acuerdo con el artículo 30, numeral 1, incisos a), d), e), f) y g) de la Ley General de Instituciones y Procedimientos Electorales son fines del Instituto contribuir al desarrollo de la vida democrática; asegurar a los ciudadanos el ejercicio de los derechos político-electorales y vigilar el cumplimiento de sus obligaciones; garantizar la celebración periódica y pacífica de las elecciones para renovar a los integrantes de los Poderes Legislativo y Ejecutivo de la Unión; velar por la autenticidad y efectividad del sufragio; así como llevar a cabo la promoción del voto y coadyuvar a la difusión de la educación cívica y la cultura democrática.
4. Que el artículo 31, numeral 4, de la Ley General Electoral, establece que el Instituto Nacional Electoral se regirá para su organización, funcionamiento y control, por las disposiciones constitucionales relativas y las contenidas en la propia Ley; además se organizará conforme al principio de desconcentración administrativa.
5. Que el artículo 33, numeral 1 del ordenamiento general electoral establece que el Instituto Nacional Electoral tiene su domicilio en el distrito federal y ejerce sus funciones en todo el territorio nacional a través de 32 delegaciones, una en cada entidad federativa y 300 subdelegaciones, una en cada distrito electoral uninominal.
6. Que según lo dispuesto por el artículo 35 de la Ley General Electoral el Consejo General, en su calidad de órgano superior de dirección del Instituto Nacional Electoral, es el responsable de vigilar el cumplimiento de las disposiciones constitucionales y legales en materia electoral, así como de velar porque los principios de certeza, legalidad, independencia, imparcialidad, máxima publicidad y objetividad guíen todas las actividades del Instituto.

- 
7. Que según lo dispuesto por el artículo 61, numeral 1 del máximo ordenamiento legal en cada una de las Entidades Federativas, el Instituto contará con una delegación integrada por: la Junta Local Ejecutiva y Juntas Distritales Ejecutivas; el Vocal Ejecutivo, y el Consejo Local o Consejo Distrital, según corresponda, de forma temporal durante el proceso electoral federal.
8. Que el artículo 207 de la Ley General dispone que el proceso electoral es el conjunto de actos ordenados por la Constitución y la propia Ley, realizados por las autoridades electorales, los partidos políticos, así como los ciudadanos, que tiene por objeto la renovación periódica de los integrantes de los Poderes Legislativo y Ejecutivo tanto federal como de las entidades federativas, los integrantes de los ayuntamientos en los estados de la República y los Jefes Delegacionales en el Distrito Federal.
9. Que el artículo 208, numeral 1 y el artículo 225, numeral 2 de la Ley de la materia disponen que el proceso electoral ordinario, comprende las etapas de preparación de la elección; jornada electoral; resultados y declaraciones de validez de las elecciones, y dictamen y declaraciones de validez de la elección.
10. Que de conformidad con lo dispuesto en los artículos 67, numeral 1, y 78, numeral 1, de Ley General Electoral, en concordancia con el artículo Noveno Transitorio del decreto por el que se expide la Ley General de Instituciones y Procedimientos Electorales, a más tardar el 30 de octubre quedarán instalados los Consejos Locales, y a más tardar el 30 de noviembre harán lo propio los Consejos Distritales.
11. Que el mismo ordenamiento jurídico en su artículo 71, numeral 1, incisos a), b) y c), dispone que en cada uno de los 300 distritos electorales el Instituto contará con una Junta Distrital Ejecutiva, un Vocal Ejecutivo y un Consejo Distrital.
12. Que el inciso a), numeral 1, del artículo 79, de la Ley de la materia establece como atribución de los Consejos Distritales vigilar la observancia la Ley General, así como de los Acuerdos y Resoluciones de las autoridades electorales.
13. Que el artículo 76, numeral 1 de la Ley General dispone que los consejos distritales funcionarán durante el proceso electoral federal y se integrarán con un consejero presidente designado por el Consejo General en los términos del artículo 44, numeral 1, inciso f), quien, en todo tiempo, fungirá a la vez como vocal ejecutivo distrital; seis


Consejeros Electorales, y representantes de los partidos políticos nacionales. Los vocales de Organización Electoral, del Registro Federal de Electores y de Capacitación Electoral y Educación Cívica de la Junta Distrital concurrirán a sus sesiones con voz pero sin voto.




14. Que el artículo 97, numeral 1 de la Ley General de Instituciones y Procedimientos Electorales, establecen que durante los procesos electorales federales, todos los días y horas son hábiles.
15. Que el artículo 79, numeral 1, inciso c), de la Ley General Electoral confiere a los Consejos Distritales la atribución para determinar el número y la ubicación de las casillas conforme al procedimiento señalado en los artículos 256 y 258 del propio ordenamiento jurídico.
16. Que en congruencia con la disposición antes mencionada, el artículo 81, numerales 1 y 3, de la Ley General de Instituciones y Procedimientos Electorales, determina que las mesas directivas de casilla, por mandato constitucional, son los órganos electorales formados por ciudadanos para recibir la votación y realizar el escrutinio y cómputo en cada una de las secciones electorales en que se dividen los 300 distritos electorales. En cada sección electoral se instalará, por lo menos, una casilla para recibir la votación el día de la jornada electoral.
17. Que el artículo 147, numerales 2 y 3 de la Ley General Electoral, establece que la sección electoral es la fracción territorial de los distritos electorales uninominales para la inscripción de los ciudadanos en el padrón electoral y en la lista nominal de electores, y que cada sección tendrá como mínimo 100 electores y como máximo 3000.
18. Que el artículo 253, numerales 3 y 4 de la multicitada Ley General, determina que en toda sección electoral por cada 750 electores o fracción, se instalará una casilla, y de ser dos o más, se colocarán en forma contigua. En caso de que el número de electores sea superior a 3,000, se instalarán en un mismo sitio o local tantas casillas como resulte de dividir alfabéticamente el número de ciudadanos inscritos en la lista nominal, entre 750; de no existir un local que permita la instalación en un mismo sitio de las casillas necesarias, se ubicarán éstas en lugares contiguos atendiendo a la concentración y distribución de los electores en la sección.
19. Que el propio artículo invocado en el considerando anterior, señala en sus numerales 5 y 6 que cuando las condiciones geográficas de infraestructura o socioculturales de una sección hagan difícil el acceso de todos los electores residentes en ella a un mismo sitio, podrá



acordarse la instalación de casillas extraordinarias en lugares de fácil acceso a los electores, para lo cual si técnicamente fuera posible se elaborará un listado nominal con los nombres de los electores que habitan en la zona geográfica donde se instalarían. Asimismo, podrán instalarse en las secciones que acuerde la Junta Distrital correspondiente, casillas especiales para la recepción del voto de los electores que se encuentren transitoriamente fuera de la su sección.



20. Que el artículo 258, numerales 1 y 3 de la Ley General Electoral, establece que los Consejos Distritales, a propuesta de las Juntas Distritales Ejecutivas, determinarán la instalación de hasta diez casillas especiales por cada distrito electoral, para la recepción del voto de los electores que se encuentren transitoriamente fuera de la sección correspondiente a su domicilio; asimismo, dispone que el número y la ubicación de éstas serán determinadas por el Consejo Distrital atendiendo a la cantidad de municipios comprendidos en su ámbito territorial, a su densidad poblacional, y a sus características geográficas y demográficas.



21. Que el artículo 255 de la Ley General Electoral establece en sus numerales 1 y 2 que las casillas deberán ubicarse en lugares que reúnan los siguientes requisitos:

- Fácil y libre acceso para los electores.
- Aseguren la instalación de cancelas o elementos modulares que garanticen el secreto en la emisión del voto.
- No ser casas habitadas por servidores públicos de confianza,
- No ser inmuebles habitados o propiedad de dirigentes de partidos políticos o candidatos registrados en la elección de que se trate.
- No ser establecimientos fabriles, templos o locales destinados al culto, o locales de partidos políticos.
- No ser locales ocupados por cantinas o centros de vicio.
- Para la ubicación de las casillas se preferirán, los locales ocupados por escuelas y oficinas públicas.


22. Que el mismo artículo 255 en su numeral 3 establece que para la ubicación de las casillas los Consejos Distritales deberán observar que en un perímetro de 50 metros al lugar propuesta no existan oficinas de órganos de partidos políticos, agrupaciones políticas o casas de campañas de los candidatos.

23. Que en sesión ordinaria celebrada el 29 de octubre de 2014, el Consejo General del Instituto Nacional Electoral aprobó el Acuerdo INE/CG229/2014, en el que se establecen los criterios y plazos que


deberán observarse para las actividades tendientes a la ubicación y funcionamiento de las casillas electorales que serán instaladas en la Jornada Electoral del 7 de junio de 2015.

24. Que en el Acuerdo INE/CG229/2014, en el punto de acuerdo séptimo, fracción I, señala que los Consejos Distritales deberán garantizar los principios de igualdad de oportunidades y de trato, asegurando que los lugares en los que se ubiquen las casillas electorales cumplan con las condiciones básicas de accesibilidad para brindar las facilidades necesarias a los ciudadanos con discapacidad para que ejerzan su derecho al voto considerando para esos casos la adaptación de rampas de acceso y señalizaciones.
25. Que de conformidad con lo dispuesto en el artículo 256, numeral 1, inciso a) de la Ley General Electoral, 58, numeral 2, inciso f) del Reglamento Interior del Instituto Nacional Electoral, así como lo señalado en el punto de acuerdo primero, fracción III del Acuerdo INE/CG229/2014 del Consejo General, las Juntas Distritales recorrieron entre el 15 de enero al 15 de febrero, las secciones correspondientes a los distritos con el propósito de localizar lugares que cumplan con los requisitos fijados por el artículo 255 de la Ley General en la materia; debiendo iniciarse, preferentemente, en los lugares destinados para la instalación de casillas extraordinarias y especiales.
26. Que el punto de acuerdo primero, fracción IV del Acuerdo INE/CG229/2014 del Consejo General establece que a más tardar el 8 de enero de 2014, la Dirección Ejecutiva del Registro Federal de Electores deberá entregar a la Dirección Ejecutiva de Organización Electoral y a las Vocalías Ejecutivas de las Juntas Locales y Distritales Ejecutivas el corte del 15 de diciembre de 2014, del estadístico del padrón y listado nominal preliminar por distrito, sección electoral, localidad y manzana de cada entidad federativa, a fin de poder calcular el número y determinar la ubicación de las casillas necesarias en cada sección electoral, según la proyección elaborada por la propia Dirección Ejecutiva del Registro Federal de Electores.
27. Que en el multicitado acuerdo del Consejo General INE/CG229/2014, en su punto primero, numeral IX, establece que a más tardar el 30 de marzo de 2015, previo a la aprobación del número definitivo de casillas a instalar por parte de los consejos distritales, la Dirección Ejecutiva del Registro Federal de Electores deberá entregar a las Direcciones Ejecutivas de Organización Electoral y de Capacitación Electoral y Educación Cívica y a las vocalías ejecutivas de las Juntas Locales y Distritales, los listados nominales diferenciados para las

casillas básicas y extraordinarias, a efecto de que se actualice la información del Multisistema ELEC2015, para poder realizar la segunda insaculación el 8 de abril del mismo año, tal y como está programada.




28. Que los artículos 256, numeral 1, incisos e) y f) y 257 de la Ley General de la materia, establecen la facultad del Presidente del consejo distrital para ordenar la publicación de la lista de ubicación de casillas aprobadas, las cuales se fijarán en los edificios y lugares públicos más concurridos del distrito y en los medios electrónicos de que disponga el Instituto.




29. Que conforme al procedimiento descrito por el artículo 256 de la Ley General Electoral, se realizaron las siguientes actividades:

- a) Entre el 15 de enero y el 15 de febrero del presente año, la 02 Junta Distrital Ejecutiva en el estado de Guerrero, llevó a cabo los recorridos por las secciones del Distrito con el propósito de localizar lugares para la ubicación de casillas.
- b) Que durante la realización de los recorridos para la presentación de la propuesta, se obtuvo la anuencia por escrito del propietario, arrendatario o responsable del inmueble, al seleccionar un lugar para la instalación de una o más casillas.
- c) En sesión de fecha 17 de febrero del presente año, la 02 Junta Distrital Ejecutiva en el estado de , aprobó la lista que contiene el número y los lugares en que habrán de instalarse las casillas, la cual consta de 379 básicas, 213 contiguas, 8 especiales y 13 extraordinarias, misma que presentó, en cumplimiento por lo dispuesto por los artículos 73, numeral 1, inciso b) y 256, numeral 1 inciso b), de la Ley General de Instituciones y Procedimientos Electorales, ante el Consejo Distrital, en la sesión extraordinaria celebrada el día 20 de febrero del año en curso.
- d) Una vez recibido el listado antes mencionado, este 02 Consejo Distrital en el estado de Guerrero, entre el 27 de febrero y hasta el 11 de marzo procedió a examinar los lugares propuestos; para lo cual la Junta Distrital coordinó 15 visitas de examinación a dichos lugares, con la participación de Consejeros Electorales y de Representantes de los Partidos Políticos, así como con la participación de los integrantes del Organismo Público Local Electoral en la entidad. De cada ruta se levantó minuta de la visita precisando la información requerida en el módulo de Visitas de Examinación del Sistema de Ubicación de Casillas.




- 
- e) Los integrantes del Consejo Distrital y los integrantes del Instituto Electoral del Estado de Guerrero, durante el desarrollo de los recorridos, generaron un total de 25 observaciones en cuanto a las condiciones de acceso que mostraban los domicilios, procediendo a buscar una nueva propuesta, avalándola en ese momento y recabando la anuencia correspondiente, situaciones que quedaron asentadas en las minutas levantadas para tal fin. Dada la procedencia de las mismas, se realizaron los 25 ajustes correspondientes.
- f) Se verificaron aquellas secciones electorales con más de 100 electores en la lista nominal que, por migración u otra causa, se hubiera reducido; ello para solicitar el análisis técnico a la Dirección Ejecutiva del Registro Federal de Electores. Los resultados en este distrito, arrojaron que se presenta el supuesto en la sección 2417, estando en espera del dictamen técnico que emitirá el Registro Federal de Electores.
- g) Se analizó la distribución de localidades y/o manzanas que atenderán las casillas extraordinarias.
- h) De la examinación referida en el inciso anterior, se convalidaron las propuestas realizadas por la Junta.
- i) Que derivado de las observaciones de los integrantes del Consejo al número, ubicación y/o conformación de localidades y manzanas de las casillas extraordinarias, se capturó de inmediato en el Módulo de "Especiales y Extraordinarias" del Sistema de Ubicación de Casillas.
- j) Que se elaboraron las fichas técnicas de cada una de las casillas especiales y extraordinarias en las que se justifican su aprobación. La información de la ficha técnica se incorporó al módulo correspondiente del Sistema de Ubicación de Casillas.
- k) Que se concluyó la asignación directa de casilla básica o extraordinaria a los ciudadanos mal referenciados de las secciones con casillas extraordinarias.
- l) Que los lugares propuestos para la instalación de casillas garantizan el libre acceso y brindan facilidades a los ciudadanos con capacidades diferentes.

30. Que cada una de las casillas cumplen con los requisitos señalados en el artículo 255, de la Ley General de Instituciones y Procedimientos Electorales.



31. Que en el punto de acuerdo tercero, fracción V del Acuerdo INE/CG229/2014, se estableció que para aquellas entidades federativas con elecciones concurrentes a la federal y que tienen elección de Gobernador se procurará la instalación de 10 casillas especiales por distrito, de conformidad con lo señalado en el Anexo 1 del "modelo de Casilla Única del Instituto Nacional Electoral para las elecciones concurrentes 2015" del Acuerdo INE/CG114/2014 del Consejo General del Instituto por el que se aprueba el Modelo de Casilla Única para las elecciones concurrentes que se celebrarán en el año 2015; tomando en consideración las disposiciones de las legislaciones locales, las cuales deberán guardar armonía con la Ley General de Instituciones y Procedimientos Electorales.




32. Que la Dirección Ejecutiva del Registro Federal de Electores proporcionó a la Junta Distrital el listado del padrón electoral y la lista nominal de electores con corte al día 20 de marzo del presente año, y con base en dicho corte se efectuaron los ajustes procedentes a la lista de ubicación de casillas.

33. Que según lo dispuesto por los artículos 268, numeral 2, inciso e); y 269, numerales 2 y 4 de la Ley General Electoral, es facultad del Consejo General acordar el número de boletas electorales que por cada tipo de elección deberán ser entregadas a las casillas especiales, y que en ningún caso podrá ser superior a 1,500. La entrega y recepción se hará con la participación de los integrantes de los Consejos Distritales que decidan asistir.

34. Que el Acuerdo INE/CG229/2014 del Consejo General en su punto de acuerdo quinto, fracción I, instruye a los Consejeros Presidentes de los Consejos Distritales a entregar a los Presidentes de la mesa directiva de cada casilla especial un número no superior a 750 boletas para cada elección, además de las necesarias para que los representantes de los partidos políticos acreditados puedan ejercer su voto.

35. Que el multicitado Acuerdo INE/CG229/2014 dispone en su punto de acuerdo sexto que a cada uno de los presidentes de las mesas directivas de casillas básicas, contiguas y extraordinarias que se instalarán en la jornada electoral, se les entregarán dos boletas adicionales a las previstas para los electores en lista nominal, por

cada partido político o una por cada candidato independiente que contienda para diputado federal, para que sus representantes debidamente acreditados ante ellas puedan ejercer su derecho al sufragio.




36. Que de conformidad con los artículos 259, numerales 1 y 2, y 279, numeral 5 de la Ley General Electoral, los partidos políticos una vez registrados sus candidatos, fórmulas y listas, y hasta trece días antes del día de la elección, tendrán derecho a nombrar dos representantes propietarios y un suplente, ante cada mesa directiva de casilla, y representantes generales propietarios; tomando en consideración que en la elección federal cada partido político o Candidato Independiente, según sea el caso, podrá acreditar un representante propietario y un suplente; y en la elección local cada partido político, coalición o Candidato Independiente, según sea el caso, podrá acreditar un representante propietario y un suplente; y que éstos podrán ejercer su derecho de voto en la casilla en la que estén acreditados.



37. Que el artículo 90 de la Ley General de Partidos Políticos dispone que en el caso de coalición, independientemente de la elección para la que se realice, cada partido conservará su propia representación en los consejos del Instituto y ante las mesas directivas de casilla.

38. Que el punto de acuerdo quinto, fracción II, del Acuerdo INE/CG229/2014 del Consejo General en concordancia con los artículos 80, numeral 1, inciso d) y 269 de la Ley General de Instituciones y Procedimientos Electorales, establecen que los Consejeros Presidentes de los Consejos Distritales entregarán a los Presidentes de las casillas especiales la documentación y materiales electorales, la relación elaborada por el Registro Federal de Electores de los formatos de credencial robados, credenciales duplicadas y de credenciales de ciudadanos suspendidos en sus derechos políticos por resolución judicial, cuyos poseedores no tendrán el derecho de ejercer su voto; relación de registros cancelados por pérdida de vigencia; las Lista Nominal de electores residentes en el extranjero que solicitaron su registro para participar en la elección de autoridades locales, según corresponda en las entidades federativas de que se trate; una relación de las secciones y municipios que conforman cada distrito electoral federal y local; así como la indicación de la sección en la que está ubicada la casilla especial de que se trate, así como la relación de las entidades federativas que conforman la Circunscripción Plurinominal correspondiente, con el objeto de proporcionarles todos los elementos necesarios para identificar el tipo de elección por la que tiene derecho a sufragar cada elector que se encuentre fuera de los

distintos ámbitos electorales y que se presente en la casilla especial para emitir su voto.



39. Que el artículo 269, numerales 1 y 2, de la Ley General Electoral, establece que los presidentes de los consejos distritales entregarán a cada presidente de mesa directiva de casilla, dentro de los cinco días previos al anterior de la elección y contra el recibo detallado correspondiente:


- a) La lista nominal de electores con fotografía de cada sección, según corresponda, en los términos del artículo 147 y 153 de la Ley General;
- b) La relación de los representantes de los partidos registrados para la casilla en el Consejo Distrital Electoral;
- c) La relación de los representantes generales acreditados por cada partido político en el distrito en que se ubique la casilla en cuestión;
- d) Las boletas para cada elección, en número igual al de los electores que figuren en la lista nominal de electores con fotografía para cada casilla de la sección;
- e) Las urnas para recibir la votación, una por cada elección de que se trate;
- f) El líquido indeleble;
- g) La documentación, formas aprobadas, útiles de escritorio y demás elementos necesarios;
- h) Los instructivos que indiquen las atribuciones y responsabilidades de los funcionarios de las casillas;
- i) Los cancelos o elementos modulares que garanticen que el elector pueda emitir su voto en secreto.

A los presidentes de mesas directivas de casillas especiales les será entregada la documentación y materiales a que se refiere el párrafo anterior, con excepción de la lista nominal de electores con fotografía, en lugar de la cual recibirán los medios informáticos necesarios para verificar que los electores que acudan a votar se encuentren en la lista nominal de electores que corresponde al domicilio consignado en su credencial para votar.


40. Que el punto de acuerdo quinto, fracción III del Acuerdo INE/CG229/2014 del Consejo General establece que con la finalidad de agilizar el procedimiento descrito en el párrafo anterior la Dirección Ejecutiva del Registro Federal de Electores proporcionará una computadora portátil, para cada casilla especial, con la información señalada en la fracción anterior, para que dichas computadoras sean distribuidas a las mesas directivas de las casillas especiales que se




instalen el 7 de junio de 2015, a fin de evitar que puedan sufragar quienes estén impedidos legalmente para hacerlo, ofreciendo certeza al voto recibido en casillas especiales. Para este propósito el Instituto Nacional Electoral deberá brindar la asistencia técnica para la utilización del equipo informático.




41. Que el punto de acuerdo quinto, fracción V del Acuerdo INE/CG229/2014 del Consejo General dispone que se instruye a la Unidad de Servicios de Informática para que se desarrolle e implemente el Sistema de Consulta de Casillas Especiales, tanto para Casilla Única como para aquellas entidades sin ésta característica, mismo que se instalará en las computadoras mencionadas en el considerando anterior.
42. Que de conformidad con el artículo 9, numeral 2, de la Ley General de Instituciones y Procedimientos Electorales, en cada distrito electoral el sufragio se emitirá en la sección electoral que comprenda al domicilio del ciudadano, salvo en los casos de excepción expresamente señalados por la propia Ley.
43. Que el artículo 284, numeral 2, de la Ley General Electoral, así como el punto de acuerdo quinto, fracciones VI, VII y VIII, del Acuerdo INE/CG229/2014 del Consejo General, establecen las particularidades necesarias para identificar el tipo de elección por la que tiene derecho a sufragar cada elector que se encuentre fuera de los distintos ámbitos electorales y que se presente en las casillas especiales para emitir su voto.
44. Que el punto de acuerdo séptimo, fracción II del Acuerdo INE/CG229/2014, del Consejo General, dispone que los Consejos Distritales determinarán los medios informativos que de manera amplia informen a la ciudadanía sobre las condiciones de accesibilidad que existan en las instalaciones en donde se ubiquen las casillas electorales.
45. Que en el punto de acuerdo séptimo, fracción IV del Acuerdo INE/CG229/2014 del Consejo General, se establece que en los casos en que el número de casillas rebase la capacidad de espacio del domicilio propuesto, los Consejos Distritales podrán aprobar la utilización de domicilios contiguos para el fácil y libre acceso de los electores, notificando dicha circunstancia a los Consejos Locales correspondientes.
46. Que en cumplimiento al punto de acuerdo primero, fracción VIII del Acuerdo INE/CG229/2014, en sesión extraordinaria celebrada por el



Consejo Distrital el 17 de marzo de 2014, se aprobó la lista que contiene el número de casillas especiales y extraordinarias, los domicilios propuestos para su ubicación, así como la conformación de casillas por localidades y manzanas cuyos electores podrán votar en cada una de las de carácter extraordinario y, en su caso, la asignación de casilla extraordinaria o básica para los electores cuya referencia geoelectoral no esté vigente (ciudadanos mal referenciados).



47. Que en cumplimiento al punto de acuerdo primero, fracción X del referido Acuerdo del Consejo General INE/CG229/2014, se contempla que en sesión que celebren los consejos distritales el 2 de abril de 2015 se aprobará la lista que contenga el número y los domicilios propuestos para la ubicación de las casillas básicas y contiguas, así como la asignación de casillas a ciudadanos mal referenciados y aquellos que cuentan con domicilio en secciones electorales con menos de 100 electores en lista nominal o aquellas que teniendo más de 100 electores, en realidad son menos por migración u otras causas. En la misma sesión se aprobarán, en su caso, los ajustes a la ubicación de las casillas extraordinarias y especiales.
48. Que el Acuerdo por el que se aprueba la Estrategia de Capacitación y Asistencia Electoral para el Proceso Electoral 2014-2015 y sus respectivos anexos, dispone en el Punto de Acuerdo Segundo, numeral 10, que con el objeto de conocer el número definitivo de ciudadanos requeridos como funcionarios de casilla en cada sección y distrito, previo a la segunda insaculación, los consejos distritales aprobarán en sesión que celebren el 17 de marzo del año de la elección, las casillas extraordinarias y especiales; y en sesión que celebren el 2 de abril, aprobarán las casillas básicas y contiguas a instalarse en cada distrito el día de la Jornada Electoral.
49. Que en cumplimiento a lo que dispone el artículo 256, párrafo 1, inciso d), de la Ley General Electoral, así como del Acuerdo del Consejo General INE/CG229/2014 mediante el cual se establecen los criterios y plazos que deberán observarse para las actividades tendientes a la ubicación y funcionamiento de las casillas electorales que serán instaladas en la jornada electoral del 7 de junio de 2015, el pasado 17 de marzo este 02 Consejo Distrital aprobó la lista que contiene la ubicación de las casillas especiales y/o extraordinarias que habrán de instalarse en la jornada electoral del 7 de junio de 2014. Asimismo, la Junta Distrital Ejecutiva recibió el estadístico de padrón y lista nominal corte al 20 de marzo, realizando una nueva proyección se incrementa la casilla 2136 Extraordinaria contigua 1, por lo que el listado de casillas extraordinarias también sufrirá un ajuste de 12 a 13 casillas extraordinarias.




50. Que toda vez que la casilla tipo Básicas y Contiguas de la secciones 820, 822, 834, 1062, 1361, 1485, 1499, 1521, 1528, 1582, 2149, 2183 y 2387 aprobada por este 02 Consejo Distrital el pasado 17 de Febrero del presente, ya no podrán instalarse en el domicilio propuesto originalmente, derivado de las visitas de examinación. Razón por la cual, la 02 Junta Distrital Ejecutiva ubicó un domicilio alterno, proponiendo su reubicación conforme se muestra a continuación:

\*Los motivos pueden obedecer a la negativa del propietario del inmueble, que por razones supervenientes ya no reúne los requisitos legales, por fluctuación del Listado Nominal, a propuesta de algún integrante del Consejo Distrital, o a solicitud del OPLE, entre otros.



Dtto.	Secc.	Tipo de Casilla					DOMICILIO ANTERIOR	DOMICILIO PROPUESTO	Justificación del cambio
		B	C	S	E				
02	820	1	1				DOMICILIO: CALLE MARIANO ABASOLO, SIN NÚMERO, COLONIA BARRIO SAN BARTOLO EL ALTO, LOCALIDAD COCULA, MUNICIPIO COCULA, ENTIDAD GUERRERO, CÓDIGO POSTAL 40580 UBICACIÓN: JARDÍN DE NIÑOS LUIS PASTEUR REFERENCIA: PATIO TECHADO	DOMICILIO: CALLE EMILIANO ZAPATA, SIN NÚMERO, COLONIA BARRIO SAN BARTOLO EL ALTO, LOCALIDAD COCULA, MUNICIPIO COCULA, ENTIDAD GUERRERO, CÓDIGO POSTAL 40580 UBICACIÓN: EN EL PARQUE REFERENCIA: ENTRE LA CALLE NICOLÁS BRAVO Y EL CANAL DE RIEGO	ES DE DIFÍCIL ACCESO LA ENTRADA AL JARDÍN.
02	822	1	1				DOMICILIO: CALLE MIGUEL HIDALGO, ESQUINA INDEPENDENCIA, COLONIA CENTRO, LOCALIDAD COCULA, MUNICIPIO COCULA, ENTIDAD GUERRERO, CÓDIGO POSTAL 40580 UBICACIÓN: EN EL ZÓCALO REFERENCIA: FRENTE A LA ESCUELA PRIMARIA NIÑOS HEROES	DOMICILIO: CALLE JARDÍN SALAZAR, SIN NÚMERO, COLONIA CENTRO, LOCALIDAD COCULA, MUNICIPIO COCULA, ENTIDAD GUERRERO, CÓDIGO POSTAL 40580 UBICACIÓN: EN LA CANCHA DE BASQUETBOL DEL AUDITORIO MUNICIPAL REFERENCIA: ATRÁS DE LA ESCUELA SECUNDARIA JUSTO SIERRA	PRESENTA MEJORES CONDICIONES EL AUDITORIO MUNICIPAL ADEMÁS QUE ESTA TECHADO.
02	834	1					DOMICILIO: CALLE FRANCISCO MADERO, NÚMERO 19, LOCALIDAD LA MOHONERA, MUNICIPIO COCULA, ENTIDAD GUERRERO, CÓDIGO POSTAL 40581 UBICACIÓN: COMISARÍA MUNICIPAL REFERENCIA: EN EL CORREDOR DE LA	DOMICILIO: CALLE FRANCISCO MADERO, NÚMERO 19, LOCALIDAD LA MOHONERA, MUNICIPIO COCULA, ENTIDAD GUERRERO, CÓDIGO POSTAL 40581 UBICACIÓN: EN EL EXTERIOR DE LA COMISARÍA MUNICIPAL REFERENCIA: EN EL	ES DE DIFÍCIL ACCESO LA ENTRADA A LA COMISARÍA MUNICIPAL.

					COMISARÍA, A UN COSTADO DEL JARDÍN DE NIÑOS JUAN MIGUEL VARGAS	CORREDOR DE LA COMISARÍA, A UN COSTADO DEL JARDÍN DE NIÑOS JUAN MIGUEL VARGAS	
02	1052	1			DOMICILIO: CALLE PLAZA CENTRAL, SIN NÚMERO, LOCALIDAD CUAXILOTLA, MUNICIPIO CUETZALA DEL DEL PROGRESO, ENTIDAD GUERRERO, CÓDIGO POSTAL 40561 UBICACIÓN: CANCHA PÚBLICA MUNICIPAL TECHADA REFERENCIA: FRENTE A LA COMISARIA MUNICIPAL	DOMICILIO: CALLE PLAZA CENTRAL, SIN NÚMERO, LOCALIDAD CUAXILOTLA, MUNICIPIO CUETZALA DEL DEL PROGRESO, ENTIDAD GUERRERO, CÓDIGO POSTAL 40561 UBICACIÓN: EN LA CASA EJIDAL REFERENCIA: FRENTE A LA COMISARIA MUNICIPAL	SE CAMBIO DADO SU DIFÍCIL ACCESO EN LA ENTRADA DE LAS INSTALACIONES DE LA CANCHA MUNICIPAL.
02	1351	1			DOMICILIO: DOMICILIO CONOCIDO, LOCALIDAD LÍDICE, MUNICIPIO GENERAL CANUTO A. NERI, ENTIDAD GUERRERO, CÓDIGO POSTAL 40480 UBICACIÓN: TELESECUNDARIA EMILIANO ZAPATA REFERENCIA: EN LA CANCHA TECHADA	DOMICILIO: DOMICILIO CONOCIDO, LOCALIDAD LÍDICE, MUNICIPIO GENERAL CANUTO A. NERI, ENTIDAD GUERRERO, CÓDIGO POSTAL 40480 UBICACIÓN: EN LA CANCHA PÚBLICA MUNICIPAL TECHADA REFERENCIA: FRENTE AL CENTRO DE SALUD.	CAMBIO REALIZADO PARA TENER MEJOR ACCESO A LAS INSTALACIONES.
02	1135	1	5		DOMICILIO: CALLE RUBÉN JARAMILLO, NÚMERO 2, COLONIA 28 DE ABRIL, LOCALIDAD IGUALA, MUNICIPIO IGUALA DE LA INDEPENDENCIA, ENTIDAD GUERRERO, CÓDIGO POSTAL 40011 UBICACIÓN: JARDÍN DE NIÑOS NICOLAS BRAVO REFERENCIA: FRENTE A LA CANCHA	DOMICILIO: CALLE JAZMÍN, SIN NÚMERO, COLONIA PPG, LOCALIDAD IGUALA, MUNICIPIO IGUALA DE LA INDEPENDENCIA, ENTIDAD GUERRERO, CÓDIGO POSTAL 40024 UBICACIÓN: ESCUELA PRIMARIA FEDERAL NIÑOS HÉROES REFERENCIA: A UN COSTADO DE LA SUPERVISIÓN ESCOLAR NÚMERO 139	SE NEGÓ ANUENCIÓN PARA LA INSTALACIÓN DE CASILLAS.
02	1100	1	2		DOMICILIO: CALLE AVENIDA FRANCISCO I. MADERO, SIN NÚMERO, UNIDAD HABITACIONAL LAS PALOMAS, LOCALIDAD IGUALA, MUNICIPIO IGUALA DE LA INDEPENDENCIA, ENTIDAD GUERRERO, CÓDIGO POSTAL 40033 UBICACIÓN: AFUERA DE LA ESCUELA PRIMARIA RUBÉN FIGUEROA REFERENCIA: ENTRE LAS CALLES FAISANES Y GOLONDRINAS	DOMICILIO: CALLE ANDADOR MIRLOS, SIN NÚMERO, COLONIA INFONAVIT TERCERA ETAPA, LOCALIDAD IGUALA, MUNICIPIO IGUALA DE LA INDEPENDENCIA, ENTIDAD GUERRERO, CÓDIGO POSTAL 40033 UBICACIÓN: SALÓN DE USOS MÚLTIPLES REFERENCIA: A UN COSTADO DE LA CASILLA RUBÉN, ENTRE ANDADOR EMILIANO ZAPATA Y ANDADOR HUILLOTAS	PRESENTA MEJORES CONDICIONES EL SALÓN DE USOS MÚLTIPLES ADemás QUE ESTA TECHADO.




Handwritten signature or scribble on the right side of the page.





02	1521	1	1	DOMICILIO: CALLE RUFFO FIGUEROA, SIN NÚMERO, COLONIA CAMPESTRE ALTAMIRA, LOCALIDAD IGUALA, MUNICIPIO IGUALA DE LA INDEPENDENCIA, ENTIDAD GUERRERO, CÓDIGO POSTAL 40080 UBICACIÓN: ESCUELA PRIMARIA LÁZARO CÁRDENAS REFERENCIA: ENTRE PRIVADA DE ALFONSO MARTÍNEZ Y ATOYAC	DOMICILIO: CALLE LÁZARO CÁRDENAS, NÚMERO 3, ESQUINA IXCATEOPAN, COLONIA CAMPESTRE ALTAMIRA, LOCALIDAD IGUALA, MUNICIPIO IGUALA DE LA INDEPENDENCIA, ENTIDAD GUERRERO, CÓDIGO POSTAL 40080 UBICACIÓN: BANQUETA REFERENCIA: A UN COSTADO DE LA ESCUELA PRIMARIA LAZARO CARDENAS	SE NEGÓ A DAR LA AUTORIZACION PARA LA INSTALACION DE LA CASILLA.
02	1523	1	1	DOMICILIO: CALLE MANUEL DOBLADO ESQUINA IGNACIO MANUEL ALTAMIRANO, COLONIA CENTRO, LOCALIDAD IGUALA, MUNICIPIO IGUALA DE LA INDEPENDENCIA, ENTIDAD GUERRERO, CÓDIGO POSTAL 40000 UBICACIÓN: BANQUETA REFERENCIA: A UN COSTADO DE LA ZAPATERIA PER LEI	DOMICILIO: CALLE JOAQUIN BARANDA, NÚMERO 6, COLONIA CENTRO, LOCALIDAD IGUALA, MUNICIPIO IGUALA DE LA INDEPENDENCIA, ENTIDAD GUERRERO, CÓDIGO POSTAL 40000 UBICACIÓN: BANQUETA REFERENCIA: AFUERA DE LA FARMACIA UNIVERSAL O HERVANARIO	CAMBIO DE DOMICILIO
02	1532	1	1	DOMICILIO: DOMICILIO CONOCIDO, LOCALIDAD TEUCIZAPAN, MUNICIPIO IXCATEOPAN DE CUAUHTÉMOC, ENTIDAD GUERRERO, CÓDIGO POSTAL 40453 UBICACIÓN: CANCHA DE BASQUETBOL REFERENCIA: FRENTE A LA COMISARÍA MUNICIPAL	DOMICILIO: DOMICILIO CONOCIDO, LOCALIDAD TEUCIZAPAN, MUNICIPIO IXCATEOPAN DE CUAUHTÉMOC, ENTIDAD GUERRERO, CÓDIGO POSTAL 40453 UBICACIÓN: COMISARÍA DE BIENES COMUNALES REFERENCIA: A UN COSTADO DEL CORRAL DE TOROS	LUGAR MEJORES CON CONDICION.
02	2149	1	1	DOMICILIO: CALLE 20 DE NOVIEMBRE, NUMERO 21, BARRIO 20 DE NOVIEMBRE, LOCALIDAD TAXCO DE ALARCÓN, MUNICIPIO TAXCO DE ALARCÓN, ENTIDAD GUERRERO, CÓDIGO POSTAL 40250 UBICACIÓN: ESCUELA PRIMARIA FEDERAL URBANA FRANCISCO I. MADERO REFERENCIA: CANCHA DE LA ESCUELA	DOMICILIO: CALLE 20 DE NOVIEMBRE, SIN NÚMERO, BARRIO 20 DE NOVIEMBRE, LOCALIDAD TAXCO DE ALARCÓN, MUNICIPIO TAXCO DE ALARCÓN, ENTIDAD GUERRERO, CÓDIGO POSTAL 40250 UBICACIÓN: ESTACIONAMIENTO PUBLICO REFERENCIA: FRENTE A LA TORTILLERIA MARY	ES DE DIFICIL ACCESO LA ENTRADA.
02	2133	1	1	DOMICILIO: DOMICILIO CONOCIDO, LOCALIDAD LA QUEBRADORA, MUNICIPIO TAXCO DE ALARCÓN, ENTIDAD GUERRERO, CÓDIGO POSTAL 40310 UBICACIÓN: PARADA DE	DOMICILIO: DOMICILIO CONOCIDO, LOCALIDAD LA QUEBRADORA, MUNICIPIO TAXCO DE ALARCÓN, ENTIDAD GUERRERO, CÓDIGO POSTAL 40310 UBICACIÓN: COMISARIA	EL ESPACIO DE LA UBICACION DE LA CASILLA ES MUY REDUCIDO.

					LAS COMBIS REFERENCIA: A 100 MTS DE LA COMISARIA RUMBO A TAXCO	MUNICIPAL REFERENCIA: ATRÁS DEL CORRALON FRENTE A LA FABRICA DE BLOCK SAN MARTÍN CABALLERO	
02	2337	1			DOMICILIO: CALLE MOCTEZUMA,SIN NÚMERO,LOCALIDAD COATEPEC COSTALES,MUNICIPIO TEOLOAPAN,ENTIDAD GUERRERO,CÓDIGO POSTAL 40414 UBICACIÓN: CANCHA PUBLICA MUNICIPAL REFERENCIA: FRENTE A LA IGLESIA CENTRAL	DOMICILIO: CALLE MOCTEZUMA,SIN NÚMERO,LOCALIDAD COATEPEC COSTALES,MUNICIPIO TEOLOAPAN,ENTIDAD GUERRERO,CÓDIGO POSTAL 40414 UBICACIÓN: EN EL CORREDOR DE LA COMISARÍA MUNICIPAL REFERENCIA: A UN COSTADO DEL JARDÍN DE NIÑOS HÉROES DE CHAPULTEPEC	CAMBIO PROPUESTO PARA UNA MEJOR UBICACIÓN.




*[Handwritten signature]*

51. Que con fecha 17 de marzo se expuso el asunto ante los integrantes del 02 Consejo Distrital quienes avalaron el cambio al nuevo inmueble en razón de ser un lugar conocido que cuenta con las condiciones legales de espacio y de accesibilidad, confirmando la viabilidad de la propuesta.
52. Que conforme lo establecido en el Punto de acuerdo Primero, Fracción II, inciso f), del Acuerdo del Consejo General INE/CG229/2014; el espacio en donde se ubique la casilla contará con los elementos necesarios para brindar protección en el caso de condiciones climáticas adversas y garantizará condiciones de seguridad a los funcionarios de la misma, representantes de partidos políticos y en su caso de candidatos independientes y observadores electorales, así como de los electores que acudan a emitir su voto.
53. Que la planeación y ejecución de cada una de las etapas para determinar la ubicación de casillas, se hará de conocimiento de los Organismos Públicos Locales, con el propósito de que participen de manera conjunta con el Instituto Nacional Electoral en el desarrollo de las actividades, recabando, cuando procedan, las observaciones que presenten los mismos; acorde a lo establecido en el Punto de acuerdo Primero, Fracción XII, del Acuerdo del Consejo General INE/CG229/2014.

De conformidad con los antecedentes y considerandos expresados, y con fundamento en lo dispuesto en los artículos 41, párrafo segundo, Base V, Apartado A; 50; 51 y 52 de la Constitución Política de los Estados Unidos

Mexicanos; artículos 9, numeral 2; 13; 14 numeral 1; 29; 30, numerales 1, 2, 3, 4, 5, 6, 7, 8, 9, 10, 11, 12, 13, 14, 15, 16, 17, 18, 19, 20, 21, 22, 23, 24, 25, 26, 27, 28, 29, 30, 31, 32, 33, 34, 35, 36, 37, 38, 39, 40, 41, 42, 43, 44, 45, 46, 47, 48, 49, 50, 51, 52, 53, 54, 55, 56, 57, 58, 59, 60, 61, 62, 63, 64, 65, 66, 67, 68, 69, 70, 71, 72, 73, 74, 75, 76, 77, 78, 79, 80, 81, 82, 83, 84, 85, 86, 87, 88, 89, 90, 91, 92, 93, 94, 95, 96, 97, 98, 99, 100, 101, 102, 103, 104, 105, 106, 107, 108, 109, 110, 111, 112, 113, 114, 115, 116, 117, 118, 119, 120, 121, 122, 123, 124, 125, 126, 127, 128, 129, 130, 131, 132, 133, 134, 135, 136, 137, 138, 139, 140, 141, 142, 143, 144, 145, 146, 147, 148, 149, 150, 151, 152, 153, 154, 155, 156, 157, 158, 159, 160, 161, 162, 163, 164, 165, 166, 167, 168, 169, 170, 171, 172, 173, 174, 175, 176, 177, 178, 179, 180, 181, 182, 183, 184, 185, 186, 187, 188, 189, 190, 191, 192, 193, 194, 195, 196, 197, 198, 199, 200, 201, 202, 203, 204, 205, 206, 207, 208, 209, 210, 211, 212, 213, 214, 215, 216, 217, 218, 219, 220, 221, 222, 223, 224, 225, 226, 227, 228, 229, 230, 231, 232, 233, 234, 235, 236, 237, 238, 239, 240, 241, 242, 243, 244, 245, 246, 247, 248, 249, 250, 251, 252, 253, 254, 255, 256, 257, 258, 259, 260, 261, 262, 263, 264, 265, 266, 267, 268, 269, 270, 271, 272, 273, 274, 275, 276, 277, 278, 279, 280, 281, 282, 283, 284, 285, 286, 287, 288, 289, 290, 291, 292, 293, 294, 295, 296, 297, 298, 299, 300, 301, 302, 303, 304, 305, 306, 307, 308, 309, 310, 311, 312, 313, 314, 315, 316, 317, 318, 319, 320, 321, 322, 323, 324, 325, 326, 327, 328, 329, 330, 331, 332, 333, 334, 335, 336, 337, 338, 339, 340, 341, 342, 343, 344, 345, 346, 347, 348, 349, 350, 351, 352, 353, 354, 355, 356, 357, 358, 359, 360, 361, 362, 363, 364, 365, 366, 367, 368, 369, 370, 371, 372, 373, 374, 375, 376, 377, 378, 379, 380, 381, 382, 383, 384, 385, 386, 387, 388, 389, 390, 391, 392, 393, 394, 395, 396, 397, 398, 399, 400, 401, 402, 403, 404, 405, 406, 407, 408, 409, 410, 411, 412, 413, 414, 415, 416, 417, 418, 419, 420, 421, 422, 423, 424, 425, 426, 427, 428, 429, 430, 431, 432, 433, 434, 435, 436, 437, 438, 439, 440, 441, 442, 443, 444, 445, 446, 447, 448, 449, 450, 451, 452, 453, 454, 455, 456, 457, 458, 459, 460, 461, 462, 463, 464, 465, 466, 467, 468, 469, 470, 471, 472, 473, 474, 475, 476, 477, 478, 479, 480, 481, 482, 483, 484, 485, 486, 487, 488, 489, 490, 491, 492, 493, 494, 495, 496, 497, 498, 499, 500, 501, 502, 503, 504, 505, 506, 507, 508, 509, 510, 511, 512, 513, 514, 515, 516, 517, 518, 519, 520, 521, 522, 523, 524, 525, 526, 527, 528, 529, 530, 531, 532, 533, 534, 535, 536, 537, 538, 539, 540, 541, 542, 543, 544, 545, 546, 547, 548, 549, 550, 551, 552, 553, 554, 555, 556, 557, 558, 559, 560, 561, 562, 563, 564, 565, 566, 567, 568, 569, 570, 571, 572, 573, 574, 575, 576, 577, 578, 579, 580, 581, 582, 583, 584, 585, 586, 587, 588, 589, 590, 591, 592, 593, 594, 595, 596, 597, 598, 599, 600, 601, 602, 603, 604, 605, 606, 607, 608, 609, 610, 611, 612, 613, 614, 615, 616, 617, 618, 619, 620, 621, 622, 623, 624, 625, 626, 627, 628, 629, 630, 631, 632, 633, 634, 635, 636, 637, 638, 639, 640, 641, 642, 643, 644, 645, 646, 647, 648, 649, 650, 651, 652, 653, 654, 655, 656, 657, 658, 659, 660, 661, 662, 663, 664, 665, 666, 667, 668, 669, 670, 671, 672, 673, 674, 675, 676, 677, 678, 679, 680, 681, 682, 683, 684, 685, 686, 687, 688, 689, 690, 691, 692, 693, 694, 695, 696, 697, 698, 699, 700, 701, 702, 703, 704, 705, 706, 707, 708, 709, 710, 711, 712, 713, 714, 715, 716, 717, 718, 719, 720, 721, 722, 723, 724, 725, 726, 727, 728, 729, 730, 731, 732, 733, 734, 735, 736, 737, 738, 739, 740, 741, 742, 743, 744, 745, 746, 747, 748, 749, 750, 751, 752, 753, 754, 755, 756, 757, 758, 759, 760, 761, 762, 763, 764, 765, 766, 767, 768, 769, 770, 771, 772, 773, 774, 775, 776, 777, 778, 779, 780, 781, 782, 783, 784, 785, 786, 787, 788, 789, 790, 791, 792, 793, 794, 795, 796, 797, 798, 799, 800, 801, 802, 803, 804, 805, 806, 807, 808, 809, 810, 811, 812, 813, 814, 815, 816, 817, 818, 819, 820, 821, 822, 823, 824, 825, 826, 827, 828, 829, 830, 831, 832, 833, 834, 835, 836, 837, 838, 839, 840, 841, 842, 843, 844, 845, 846, 847, 848, 849, 850, 851, 852, 853, 854, 855, 856, 857, 858, 859, 860, 861, 862, 863, 864, 865, 866, 867, 868, 869, 870, 871, 872, 873, 874, 875, 876, 877, 878, 879, 880, 881, 882, 883, 884, 885, 886, 887, 888, 889, 890, 891, 892, 893, 894, 895, 896, 897, 898, 899, 900, 901, 902, 903, 904, 905, 906, 907, 908, 909, 910, 911, 912, 913, 914, 915, 916, 917, 918, 919, 920, 921, 922, 923, 924, 925, 926, 927, 928, 929, 930, 931, 932, 933, 934, 935, 936, 937, 938, 939, 940, 941, 942, 943, 944, 945, 946, 947, 948, 949, 950, 951, 952, 953, 954, 955, 956, 957, 958, 959, 960, 961, 962, 963, 964, 965, 966, 967, 968, 969, 970, 971, 972, 973, 974, 975, 976, 977, 978, 979, 980, 981, 982, 983, 984, 985, 986, 987, 988, 989, 990, 991, 992, 993, 994, 995, 996, 997, 998, 999, 1000.



*[Handwritten signature]*

**Acuerdo**

**Primero.-** Se aprueba el listado que contiene el número y los lugares para la ubicación de 378 casillas básicas y 194 casillas contiguas que habrán de instalarse en el 02 Distrito Electoral Federal en el estado de Guerrero el próximo día 7 de junio de 2015, mismo que se adjunta como Anexo 1 y que forma parte integrante del presente acuerdo.


**Segundo.-** Se aprueba el ajuste a la ubicación de la casillas 820 B y C1, 822 B Y C1, 834 B, 1062 B, 1361 B, 1485 B, C1, C2, C3, C4, C5, 1499 B, C1, C2, 1521 B, C1, 1528 B, C1, 1582 B, 2149 B, C1, 2183 B Y 2387 B, por las razones expuestas en el considerando 50, para quedar ubicada en el siguiente domicilio:

Sección	Tipo de Casilla	Domicilio y ubicación
820	B y C1	CALLE EMILIANO ZAPATA, SIN NÚMERO, COLONIA BARRIO SAN BARTOLO EL ALTO, LOCALIDAD COCULA, MUNICIPIO COCULA, ENTIDAD GUERRERO, CÓDIGO POSTAL 40580 UBICACIÓN: EN EL PARQUE REFERENCIA: ENTRE LA CALLE NICOLÁS BRAVO Y EL CANAL DE RIEGO
822	B y C1	DOMICILIO: CALLE JARDÍN SALAZAR, SIN NÚMERO, COLONIA CENTRO, LOCALIDAD COCULA, MUNICIPIO COCULA, ENTIDAD GUERRERO, CÓDIGO POSTAL 40580 UBICACIÓN: EN LA CANCHA DE BASQUETBOL DEL AUDITORIO MUNICIPAL REFERENCIA: ATRÁS DE LA ESCUELA SECUNDARIA JUSTO SIERRA
834	B	CALLE FRANCISCO I MADERO, NÚMERO 19, LOCALIDAD LA MOHONERA, MUNICIPIO COCULA, ENTIDAD GUERRERO, CÓDIGO POSTAL 40581 UBICACIÓN: EN EL EXTERIOR DE LA COMISARÍA MUNICIPAL REFERENCIA: EN EL CORREDOR DE LA COMISARÍA, A UN COSTADO DEL JARDÍN DE NIÑOS JUAN MIGUEL VARGAS
1062	B	CALLE PLAZA CENTRAL, SIN NÚMERO, LOCALIDAD CUAXILOTLA,


		MUNICIPIO CUETZALA DEL PROGRESO, ENTIDAD GUERRERO CÓDIGO POSTAL 40561 UBICACIÓN: EN LA CASA EJIDAL REFERENCIA: FRENTE A LA COMISARIA MUNICIPAL
1361	B	DOMICILIO CONOCIDO, LOCALIDAD LÍDICE, MUNICIPIO GENERAL CANUTO A. NERI, ENTIDAD GUERRERO, CÓDIGO POSTAL 40480 UBICACIÓN: EN LA CANCHA PÚBLICA MUNICIPAL TECHADA REFERENCIA: FRENTE AL CENTRO DE SALUD.
1485	B, C1,C2,C3,C4,C 5	CALLE JAZMÍN, SIN NÚMERO, COLONIA PPG, LOCALIDAD IGUALA, MUNICIPIO IGUALA DE LA INDEPENDENCIA, ENTIDAD GUERRERO, CÓDIGO POSTAL 40024 UBICACIÓN: ESCUELA PRIMARIA FEDERAL NIÑOS HÉROES REFERENCIA: A UN COSTADO DE LA SUPERVISIÓN ESCOLAR NÚMERO 139
1499	B, C1, C2	CALLE ANDADOR MIRLOS, SIN NÚMERO, COLONIA INFONAVIT TERCERA ETAPA, LOCALIDAD IGUALA, MUNICIPIO IGUALA DE LA INDEPENDENCIA, ENTIDAD GUERRERO, CÓDIGO POSTAL 40033 UBICACIÓN: SALÓN DE USOS MÚLTIPLES REFERENCIA: A UN COSTADO DE LA CASILLA RUBÉN, ENTRE ANDADOR EMILIANO ZAPATA Y ANDADOR HUILOTAS
1521	B Y C1	CALLE LÁZARO CÁRDENAS, NÚMERO 3, ESQUINA IXCATEOPAN, COLONIA CAMPESTRE ALTAMIRA, LOCALIDAD IGUALA, MUNICIPIO IGUALA DE LA INDEPENDENCIA, ENTIDAD GUERRERO, CÓDIGO POSTAL 40080 UBICACIÓN: BANQUETA REFERENCIA: A UN COSTADO DE LA ESCUELA PRIMARIA LAZARO CARDENAS
1528	B Y C1	CALLE JOAQUIN BARANDA, NÚMERO 6, COLONIA CENTRO, LOCALIDAD IGUALA, MUNICIPIO IGUALA DE LA INDEPENDENCIA, ENTIDAD GUERRERO, CÓDIGO POSTAL 40000 UBICACIÓN: BANQUETA REFERENCIA: AFUERA DE LA FARMACIA UNIVERSAL O HERVANÁRIO
1582	B	DOMICILIO CONOCIDO, LOCALIDAD TEUCIZAPAN, MUNICIPIO IXCATEOPAN DE CUAUHTÉMOC, ENTIDAD GUERRERO, CÓDIGO POSTAL 40453 UBICACIÓN: COMISARÍA DE BIENES COMUNALES REFERENCIA: A UN COSTADO DEL CORRAL DE TOROS
2149	B Y C1	CALLE 20 DE NOVIEMBRE, SIN NÚMERO, BARRIO 20 DE NOVIEMBRE, LOCALIDAD TAXCO DE ALARCÓN, MUNICIPIO TAXCO DE ALARCÓN, ENTIDAD GUERRERO, CÓDIGO POSTAL 40250 UBICACIÓN: ESTACIONAMIENTO PÚBLICO REFERENCIA: FRENTE A LA TORTILLERÍA MARY
2183	B	DOMICILIO CONOCIDO, LOCALIDAD LA QUEBRADORA, MUNICIPIO TAXCO DE ALARCÓN, ENTIDAD GUERRERO, CÓDIGO POSTAL 40310 UBICACIÓN: COMISARIA MUNICIPAL REFERENCIA: ATRÁS DEL CORRALON FRENTE A LA FABRICA DE BLOCK SAN MARTÍN CABALLERO
2387	B	CALLE MOCTEZUMA, SIN NÚMERO, LOCALIDAD COATEPEC COSTALES, MUNICIPIO TELOLOAPAN, ENTIDAD GUERRERO, CÓDIGO POSTAL 40414 UBICACIÓN: EN EL CORREDOR DE LA COMISARÍA MUNICIPAL REFERENCIA: A UN COSTADO DEL JARDÍN DE NIÑOS HÉROES DE CHAPULTEPEC

**Tercero.** Se instruye a la 02 Junta Distrital Ejecutiva para que efectúe los ajustes señalados en la Lista de Ubicación de las casillas, aprobada el pasado 17 de marzo por el 02 Consejo Distrital en el Estado de Guerrero.

**Cuarto.-** Se instruye a la Junta Distrital para que notifique del contenido del presente acuerdo, a los propietarios y/o responsables de los inmuebles en que habrán de instalarse las casillas que se aprueban en el punto primero del presente acuerdo.



**Quinto.-** Se instruye al Secretario de este Consejo Distrital para que entregue una copia de la lista aprobada en el acto con los ajustes correspondientes, a cada uno de los representantes de los partidos políticos y, en su caso, de los candidatos independientes acreditados, haciendo constar la entrega.



**Sexto -.** Se instruye al Consejero Presidente, para que verifique que la información correspondiente a las 378 casillas básicas; 194 casillas contiguas; 13 extraordinarias y 8 especiales, se encuentre debidamente registrada en el sistema de ubicación de casillas de la RedINE, previo a su publicación.

**Séptimo.-** Se instruye al Consejero Presidente de este Consejo Distrital, para que ordene la publicación de la lista definitiva que contiene el número y la ubicación de todas las casillas aprobadas a más tardar el 15 de abril del presente año.

**Octavo.-** La publicación referida en el punto anterior, se fijará en los edificios y lugares públicos más concurridos de este 02 Distrito Electoral Federal en el Estado de Guerrero.

**Noveno.-** La información relativa a las casillas aprobadas en este acto formará parte de las bases de datos de la Red Informática del Instituto; y además se hará del conocimiento de la Dirección Ejecutiva de Organización Electoral. El Consejero Presidente del Consejo Distrital será el responsable de la actualización de la información en las bases de datos respectivas.

**Décimo.-** Con el propósito de garantizar la debida ejecución y cumplimiento de los procedimientos materia del presente Acuerdo, en las entidades en las que se lleven a cabo elecciones locales coincidentes con la federal, se deberá notificar al Vocal de Organización Electoral de la Junta Local a fin de que proceda a la integración de los listados que deberán ser proporcionados al Organismo Público Local Electoral.

**Décimo Primero.-** El presente Acuerdo surtirá efectos a partir de su aprobación por el 02 Consejo Distrital en el estado de Guerrero.

**Décimo Segundo.** Se instruye al Secretario del Consejo para que notifique el presente Acuerdo a los integrantes del Consejo, al Presidente del Consejo

Local y al Secretario Ejecutivo, a efecto de que dé cuenta al Consejo General.

**Décimo Tercero.** Publíquese el presente instrumento en los estrados del 02 Consejo Distrital en el estado de Guerrero.

El presente Acuerdo fue aprobado por unanimidad de votos en la sesión extraordinaria del 02 Consejo Distrital del Instituto Nacional Electoral en el estado de Guerrero, el 2 de abril del 2015.

El Consejero Presidente  
del 02 Consejo Distrital



La Secretaria  
del 02 Consejo Distrital

C. ~~Ciro Martínez Gómez~~

INSTITUTO NACIONAL ELECTORAL  
ESTADO DE GUERRERO  
DISTRITO ELECTORAL FEDERAL  
CONSEJO DISTRI

C. ~~Cristina Liliam Aguirre Navarro~~

A handwritten signature in black ink, appearing to read "Liliam", written over the printed name of the secretary.

FECHA DE APROBACIÓN: 02/Abril/2015  
Distrito: 02 Iguala de la Independencia, Guerrero

DTTO.	Municipio o delegación	No. de sección	Tipo de sección	Padrón electoral+	Lista nominal+	Casilla	Tipo de casilla	Domicilio	Ubicación	Referencia	Tipo de domicilio*				Nombre del propietario o responsable	Asistencia (SI/NO)
											E.	O.F.	L.P.	P.		
2	COCULA	820	NO URBANA	463	462	NO URBANA	BASICA	CALLE EMILIANO ZAPATA, SIN NÚMERO, COLONIA BARRIO SAN BARTOLO EL ALTO, LOCALIDAD COCULA, MUNICIPIO COCULA, ENTIDAD GUERRERO, CÓDIGO POSTAL 40580	EN EL PARQUE	ENTRE LA CALLE NICOLAS BRAVO Y EL CANAL DE RIEGO.			X		CESAR MIGUEL PEÑALOZA SANTANA	SI
2	COCULA	820	NO URBANA	462	461	NO URBANA	CONTIGUA 1	CALLE EMILIANO ZAPATA, SIN NÚMERO, COLONIA BARRIO SAN BARTOLO EL ALTO, LOCALIDAD COCULA, MUNICIPIO COCULA, ENTIDAD GUERRERO, CÓDIGO POSTAL 40580	EN EL PARQUE	ENTRE LA CALLE NICOLAS BRAVO Y EL CANAL DE RIEGO.			X		CESAR MIGUEL PEÑALOZA SANTANA	SI
2	COCULA	821	NO URBANA	417	416	NO URBANA	BASICA	CALLE REFORMA EDUCATIVA, NÚMERO 1, COLONIA BARRIO SAN FRANCISCO, LOCALIDAD COCULA, MUNICIPIO COCULA, ENTIDAD GUERRERO, CÓDIGO POSTAL 40580	ESCUELA PRIMARIA IGNACIO RAMIREZ	EN EL CORREDOR DE LA ESCUELA	X				RENE CRISTOBAL RÓMAN MARTINEZ	SI
2	COCULA	821	NO URBANA	417	415	NO URBANA	CONTIGUA 1	CALLE REFORMA EDUCATIVA, NÚMERO 1, COLONIA BARRIO SAN FRANCISCO, LOCALIDAD COCULA, MUNICIPIO COCULA, ENTIDAD GUERRERO, CÓDIGO POSTAL 40580	ESCUELA PRIMARIA IGNACIO RAMIREZ	EN EL CORREDOR DE LA ESCUELA	X				RENE CRISTOBAL RÓMAN MARTINEZ	SI
2	COCULA	822	NO URBANA	544	543	NO URBANA	BASICA	CALLE JARDÍN SALAZAR, SIN NÚMERO, COLONIA CENTRO, LOCALIDAD COCULA, MUNICIPIO COCULA, ENTIDAD GUERRERO, CÓDIGO POSTAL 40580	EN LA CANCHA DE BASQUETBOL DE EL AUDITORIO MUNICIPAL	ATRÁS DE LA ESCUELA SECUNDARIA JUSTO SIERRA			X		CESAR MIGUEL PEÑALOZA SANTANA	SI
2	COCULA	822	NO URBANA	543	542	NO URBANA	CONTIGUA 1	CALLE JARDÍN SALAZAR, SIN NÚMERO, COLONIA CENTRO, LOCALIDAD COCULA, MUNICIPIO COCULA, ENTIDAD GUERRERO, CÓDIGO POSTAL 40580	EN LA CANCHA DE BASQUETBOL DE EL AUDITORIO MUNICIPAL	ATRÁS DE LA ESCUELA SECUNDARIA JUSTO SIERRA			X		CESAR MIGUEL PEÑALOZA SANTANA	SI
2	COCULA	823	NO URBANA	493	490	NO URBANA	BASICA	CALLE MARGARITA MAZA DE JUÁREZ, ESQUINA BENITO JUÁREZ, NÚMERO 85, COLONIA VICENTE GUERRERO, LOCALIDAD COCULA, MUNICIPIO COCULA, ENTIDAD GUERRERO, CÓDIGO POSTAL 40580	CANCHA PÚBLICA MUNICIPAL TECHADA	FRENTE A LA COMISARIA MUNICIPAL			X		ERICK JESÚS ROMÁN MUÑOZ	SI
2	COCULA	824	NO URBANA	236	236	NO URBANA	BASICA	CALLE NARCISO MENDOZA, NÚMERO 2, LOCALIDAD TECOMATLÁN, MUNICIPIO COCULA, ENTIDAD GUERRERO, CÓDIGO POSTAL 40580	COMISARÍA MUNICIPAL	EN EL PATIO DE LA COMISARÍA, A UN COSTADO DE LA CARILLA		X			MARGARITO VALERO TORRES	SI
2	COCULA	825	NO URBANA	591	591	NO URBANA	BASICA	CALLE NICOLÁS BRAVO, NÚMERO 2, LOCALIDAD EL MUNICIPIO, MUNICIPIO COCULA, ENTIDAD GUERRERO, CÓDIGO POSTAL 40580	COMISARÍA MUNICIPAL	EN EL CORREDOR DE LA COMISARÍA, A UN COSTADO DE LA CASETA DE TRES UNOS		X			FLORENTINA CRUZ ROMAN	SI

*[Handwritten signatures and marks at the bottom left of the page]*

*[Handwritten signature and mark at the bottom center of the page]*

*[Handwritten signature and mark at the bottom right of the page]*

*[Handwritten signature and mark in the right margin]*

*[Handwritten signature and mark at the top left]*

*[Handwritten signature and mark at the top center]*

*[Handwritten signature and mark at the top right]*

FECHA DE APROBACIÓN: 02/Abril/2015  
Distrito: 02 Igualda de la Independencia, Guerrero

DTO.	Municipio o delegación	No. de sección	Tipo de sección	Padrón electoral	Lista nominal	Casilla	Tipo de casilla	Domicilio	Ubicación	Referencia	Tipo de domicilio*				Nombre del propietario o responsable	Asistencia (S/No)
											E.	O.F.	L.F.	P.		
2	COCULA	826	NO URBANA	254	253	NO URBANA	BASICA	CALLE CUAUHTÉMOC, SIN NÚMERO, LOCALIDAD XONACATLA, MUNICIPIO COCULA, ENTIDAD GUERRERO, CÓDIGO POSTAL 40580	COMISARÍA MUNICIPAL	EN EL PATIO DE LA COMISARÍA MUNICIPAL, A UN COSTADO DE LA CLÍNICA DE SALUD	X				FAUSTO SALGADO HUERTA	SI
2	COCULA	827	NO URBANA	402	401	NO URBANA	BASICA	CALLE VICENTE GUERRERO, SIN NÚMERO, LOCALIDAD APANGO, MUNICIPIO COCULA, ENTIDAD GUERRERO, CÓDIGO POSTAL 40584	EN EL ZÓCALO	FRENTE A LA ESCUELA PRIMARIA RURAL FEDERAL MINERVA		X			FELIPE ORTIZ ALTAMIRANO	SI
2	COCULA	828	NO URBANA	124	123	NO URBANA	BASICA	CALLE EMILIANO ZAPATA ESQUINA CON CALLE 21 DE MARZO, LOCALIDAD MACHITO DE LAS FLORES, MUNICIPIO COCULA, ENTIDAD GUERRERO, CÓDIGO POSTAL 40580	EN EL JARDÍN DE NIÑOS	EN EL CORREDOR DEL JARDÍN DE NIÑOS, FRENTE A LA CANCHA MUNICIPAL	X				PROFRA. DULCE ICELA PERALTA SEGURA	SI
2	COCULA	829	NO URBANA	394	393	NO URBANA	BASICA	CALLE MIGUEL HIDALGO, SIN NÚMERO, LOCALIDAD PUENTE DEL RÍO SAN JUAN, MUNICIPIO COCULA, ENTIDAD GUERRERO, CÓDIGO POSTAL 40582	CANCHA TECHADA	FRENTE AL JARDÍN DE NIÑOS CARLOS LORENZINI		X			SALOMON OCHOA MENDOZA	SI
2	COCULA	830	NO URBANA	381	380	NO URBANA	BASICA	CALLE VICENTE GUERRERO, SIN NÚMERO, LOCALIDAD ATLIXTAC, MUNICIPIO COCULA, ENTIDAD GUERRERO, CÓDIGO POSTAL 40583	EN EL ZÓCALO	JUNTO A LA FUENTE DE AGUA, FRENTE A LA COMISARÍA MUNICIPAL		X			FELIPE DE JESUS ALMAZAN MACIEL	SI
2	COCULA	830	NO URBANA	380	380	NO URBANA	CONTIGUA 1	CALLE VICENTE GUERRERO, SIN NÚMERO, LOCALIDAD ATLIXTAC, MUNICIPIO COCULA, ENTIDAD GUERRERO, CÓDIGO POSTAL 40583	EN EL ZÓCALO	JUNTO A LA FUENTE DE AGUA, FRENTE A LA COMISARÍA MUNICIPAL		X			FELIPE DE JESUS ALMAZAN MACIEL	SI
2	COCULA	831	NO URBANA	614	613	NO URBANA	BASICA	CALLE MIGUEL HIDALGO, ESQUINA ESCUADRON 201, LOCALIDAD APIPILULCO, MUNICIPIO COCULA, ENTIDAD GUERRERO, CÓDIGO POSTAL 40381	CANCHA PÚBLICA MUNICIPAL TECHADA	FRENTE A LA COMISARIA		X			MARIO MIRANDA JACOBO	SI
2	COCULA	832	NO URBANA	554	550	NO URBANA	BASICA	CALLE 5 DE MAYO, NÚMERO 11, LOCALIDAD APIPILULCO, MUNICIPIO COCULA, ENTIDAD GUERRERO, CÓDIGO POSTAL 40581	EN LA ACERA DE LA CASA DE LA SEÑORA PETRA ZAMBRANO RANGEL	A 20 METROS DE LA EX-GRANJA DE AVESTRUJES		X			PETRA ZAMBRANO RANGEL	SI
2	COCULA	833	NO URBANA	707	707	NO URBANA	BASICA	CALLE VICENTE GUERRERO, NÚMERO 909, ESQUINA CON BENITO JUÁREZ, COLONIA EPIFANIO RODRÍGUEZ, LOCALIDAD APIPILULCO, MUNICIPIO COCULA, ENTIDAD GUERRERO, CÓDIGO POSTAL 40581	BANQUETA	FRENTE A LA ESCUELA SECUNDARIA VALENTIN GÓMEZ FARIAS		X			ERASMO DÍAZ LOZANO	SI

*[Handwritten signature]*  
AN - TOLATA

*[Handwritten signature]*

*[Handwritten signature]*

*[Handwritten signature]*



FECHA DE APROBACIÓN: 02/Abril/2015  
Distrito: 02 Iguala de la Independencia, Guerrero

DTTO.	Municipio o delegación	No. de sección	Tipo de sección	Padrón electoral	Lista nominal	Casilla	Tipo de casilla	Domicilio	Ubicación	Referencia	Tipo de domicilio*				Nombre del propietario o responsable	Asistencia (SI/No)
											E	O.P.	L.P.	F		
2	COCULA	834	NO URBANA	257	257	NO URBANA	BASICA	CALLE FRANCISCO I MADERO, NÚMERO 19, LOCALIDAD LA MOHONERA, MUNICIPIO COCULA, ENTIDAD GUERRERO, CÓDIGO POSTAL 40581	EXTERIOR DE LA COMISARIA MUNICIPAL	A UN COSTADO DE EL JARDÍN DE NIÑOS JUAN MIGUEL VARGAS			X		ODILON PERALTA DAMACIO	SI
2	COCULA	835	NO URBANA	452	451	NO URBANA	BASICA	DOMICILIO CONOCIDO, LOCALIDAD TLANIPATLÁN, MUNICIPIO COCULA, ENTIDAD GUERRERO, CÓDIGO POSTAL 40590	COMISARÍA MUNICIPAL	EN EL PATIO DE LA COMISARÍA, FRENTE AL OJO DE AGUA		X			DARIO FERNANDEZ MENDOZA	SI
2	COCULA	836	NO URBANA	126	125	NO URBANA	BASICA	CALLE PABLO GALEANA, SIN NÚMERO, LOCALIDAD CUETZALA DE LA REFORMA, MUNICIPIO COCULA, ENTIDAD GUERRERO, CÓDIGO POSTAL 40597	COMISARÍA MUNICIPAL	EN EL CORREDOR DE LA COMISARÍA, A UN COSTADO DEL PREESCOLAR COMUNITARIO		X			GUILLERMO FLORES	SI
2	COCULA	837	NO URBANA	191	191	NO URBANA	BASICA	DOMICILIO CONOCIDO, LOCALIDAD ACALMANTLILA, MUNICIPIO COCULA, ENTIDAD GUERRERO, CÓDIGO POSTAL 40590	EN LA CANCHA TECHADA DE BASQUETBALL MUNICIPAL	FRENTE AL JARDÍN DE NIÑOS TEZCATIPOCA			X		JULIO ALBERTO HERNANDEZ JIMENEZ	SI
2	COCULA	838	NO URBANA	149	149	NO URBANA	BASICA	DOMICILIO CONOCIDO, LOCALIDAD LAS MESAS, MUNICIPIO COCULA, ENTIDAD GUERRERO, CÓDIGO POSTAL 40596	COMISARÍA MUNICIPAL	EN EL CORREDOR DE LA COMISARÍA MUNICIPAL, FRENTE A LA COMISARÍA EJIDAL		X			FELIPE SEGURA SOTO	SI
2	COCULA	839	NO URBANA	705	702	NO URBANA	BASICA	CALLE LEYES DE REFORMA, SIN NÚMERO, COLONIA CENTRO, LOCALIDAD NUEVO BALSAS, MUNICIPIO COCULA, ENTIDAD GUERRERO, CÓDIGO POSTAL 40591	CANCHA PÚBLICA MUNICIPAL TECHADA	FRENTE AL CORRAL DE TOROS			X		CESAR MIGUEL PEÑALOZA	SI
2	COCULA	840	NO URBANA	529	527	NO URBANA	BASICA	CALLE LÁZARO CÁRDENAS, SIN NÚMERO, LOCALIDAD NUEVO BALSAS, MUNICIPIO COCULA, ENTIDAD GUERRERO, CÓDIGO POSTAL 40591	COMISARÍA EJIDAL	EN EL CORREDOR DE LA PLANTA BAJA, FRENTE A LA IGLESIA DE GUADALUPE		X			JUAN SALGADO DELGADO	SI
2	COCULA	841	NO URBANA	192	191	NO URBANA	BASICA	DOMICILIO CONOCIDO, LOCALIDAD LA FUNDICIÓN, MUNICIPIO COCULA, ENTIDAD GUERRERO, CÓDIGO POSTAL 40593	ESCUELA PRIMARIA BENITO JUÁREZ	EN EL CORREDOR DE LA ESCUELA, FRENTE A LA CANCHA DE BASQUETBALL	X				VICTOR HUGO MAZON RAMIREZ	SI
2	COCULA	842	NO URBANA	135	134	NO URBANA	BASICA	DOMICILIO CONOCIDO, LOCALIDAD REAL DEL LIMÓN, MUNICIPIO COCULA, ENTIDAD GUERRERO, CÓDIGO POSTAL 40592	EN EL CORREDOR DE LAS OFICINAS DE LA MINERA MEDIA LUNA S.A. DE C.V.	FRENTE A LA COMISARIA EJIDAL			X		NABOR CERVANTES ROMÁN	SI
2	COCULA	843	NO URBANA	583	583	NO URBANA	BASICA	CALLE VICENTE GUERRERO, SIN NÚMERO, LOCALIDAD ATZCALA, MUNICIPIO COCULA, ENTIDAD GUERRERO, CÓDIGO POSTAL 40591	CANCHA DE BASQUETBOL PÚBLICA MUNICIPAL TECHADA	FRENTE A LA COMISARIA		X			ANGEL MORALES ROMAN	SI

*[Handwritten signature]*

*[Handwritten signature]*

*[Handwritten signature]*

*[Handwritten signature]*

FECHA DE APROBACIÓN: 02/Abril/2015  
Distrito: 02 Igual de la Independencia, Guerrero

DTTO.	Municipio o delegación	No. de sección	Tipo de sección	Padrón electoral	Lista nominal	Casilla	Tipo de casilla	Domicilio	Ubicación	Referencia	Tipo de domicilio*				Nombre del propietario o responsable	Asistencia (Si/No)
											E.	O.P.	L.P.	P.		
2	CUETZALA DEL PROGRESO	1050	NO URBANA	391	390	NO URBANA	BASICA	CALLE VICENTE GUERRERO ESQUINA CON ALVARO OBREGÓN, BARRIO LA PALMA, LOCALIDAD CUETZALA DEL PROGRESO, MUNICIPIO CUETZALA DEL PROGRESO, ENTIDAD GUERRERO, CÓDIGO POSTAL 40560	EN LA ACERA DE LA CASA DEL SEÑOR VENANCIO DAMASIO VIDALES	FRENTE A LA FUENTE DE AGUA			X		ISRAEL LEON TAVARES	SI
2	CUETZALA DEL PROGRESO	1051	NO URBANA	252	252	NO URBANA	BASICA	CALLE ALVARO OBREGÓN, SIN NÚMERO, BARRIO LAS HUERTAS, LOCALIDAD CUETZALA DEL PROGRESO, MUNICIPIO CUETZALA DEL PROGRESO, ENTIDAD GUERRERO, CÓDIGO POSTAL 40560	CASA DEL SR. RODIMIRO GALEANA NÁJERA	EN EL ESTACIONAMIENTO				X	RODIMIRO GALEANA NAJERA	SI
2	CUETZALA DEL PROGRESO	1052	NO URBANA	426	426	NO URBANA	BASICA	CALLE JUAN ALDAMA, SIN NÚMERO, BARRIO LAS IGUANAS, LOCALIDAD CUETZALA DEL PROGRESO, MUNICIPIO CUETZALA DEL PROGRESO, ENTIDAD GUERRERO, CÓDIGO POSTAL 40560	CORREDOR DE LA BIBLIOTECA MUNICIPAL	FRENTE AL MONUMENTO DEL PROFESOR EPIGMENTIO RABADÁN		X			ISRAEL LEON TAVARES	SI
2	CUETZALA DEL PROGRESO	1053	NO URBANA	541	541	NO URBANA	BASICA	CALLE NICOLÁS BRAVO, NÚMERO 11, BARRIO DE LA HORMIGA, LOCALIDAD CUETZALA DEL PROGRESO, MUNICIPIO CUETZALA DEL PROGRESO, ENTIDAD GUERRERO, CÓDIGO POSTAL 40560	ESCUELA PRIMARIA LICENCIADO BENITO JUÁREZ	EN EL PASILLO DE LA ENTRADA DE LA ESCUELA	X				BERNARDO GARCÍA FLORES	SI
2	CUETZALA DEL PROGRESO	1054	NO URBANA	474	473	NO URBANA	BASICA	CALLE BELÉN, SIN NÚMERO, BARRIO DE LA PALMA, LOCALIDAD CHILACACHAPA, MUNICIPIO CUETZALA DEL PROGRESO, ENTIDAD GUERRERO, CÓDIGO POSTAL 40570	ESCUELA PRIMARIA PLAN DE AYUTLA	EN EL PATIO DE LA ESCUELA	X				NORBERTO RIOS MUJICA	SI
2	CUETZALA DEL PROGRESO	1055	NO URBANA	518	517	NO URBANA	BASICA	CALLE INDEPENDENCIA ESQUINA NICOLÁS BRAVO, COLONIA CENTRO, LOCALIDAD CHILACACHAPA, MUNICIPIO CUETZALA DEL PROGRESO, ENTIDAD GUERRERO, CÓDIGO POSTAL 40570	EN LA CANCHA DE BASQUETBALL DE LA COMISARÍA MUNICIPAL	A UN COSTADO DE LA BIBLIOTECA MUNICIPAL			X		JESUS VALLE ROSAS	SI
2	CUETZALA DEL PROGRESO	1056	NO URBANA	394	394	NO URBANA	BASICA	CALLE VICENTE GUERRERO, ESQUINA HERMENEGILDO GALEANA, BARRIO DE ZARAGOZA, LOCALIDAD CHILACACHAPA, MUNICIPIO CUETZALA DEL PROGRESO, ENTIDAD GUERRERO, CÓDIGO POSTAL 40570	BANQUETA	A 50 METROS DEL JARDÍN DE NIÑOS			X		FRANCISCO NAJERA MARTINEZ	SI

*[Handwritten signatures and marks]*

*[Handwritten signature]*

*[Handwritten signature]*

*[Handwritten signature]*

FECHA DE APROBACIÓN: 02/Abril/2015  
Distrito: 02 Iguala de la Independencia, Guerrero

DTTO.	Municipio o delegación	No. de sección	Tipo de sección	Padrón electoral	Lista nominal	Casilla	Tipo de casilla	Domicilio	Ubicación	Referencia	Tipo de domicilio*				Nombre del propietario o responsable	Asistencia (S/No)
											E	O.P.	L.P.	P		
2	CUETZALA DEL PROGRESO	1057	NO URBANA	529	528	NO URBANA	BASICA	DOMICILIO CONOCIDO, LOCALIDAD TLAQAQUIPA, MUNICIPIO CUETZALA DEL PROGRESO, ENTIDAD GUERRERO, CÓDIGO POSTAL 40562	CANCHA PÚBLICA MUNICIPAL TECHADA	A UN COSTADO DEL KIOSCO			X		JAVIER ORDUÑO DELGADO	SI
2	CUETZALA DEL PROGRESO	1058	NO URBANA	678	678	NO URBANA	BASICA	DOMICILIO CONOCIDO, COLONIA CENTRO, LOCALIDAD TIANQUIZOLCO, MUNICIPIO CUETZALA DEL PROGRESO, ENTIDAD GUERRERO, CÓDIGO POSTAL 40570	EN EL PATIO DE LA PLAZA PÚBLICA EL MONUMENTO	FRENTE A LA IGESIA Y A UN COSTADO DE LA ESCUELA PRIMARIA LUZ Y VIDA			X		JOAQUIN LAGUNAS RAMIREZ	SI
2	CUETZALA DEL PROGRESO	1059	NO URBANA	738	737	NO URBANA	BASICA	CALLE VICENTE GUERRERO, SIN NÚMERO, COLONIA CENTRO, LOCALIDAD APETLANCA, MUNICIPIO CUETZALA DEL PROGRESO, ENTIDAD GUERRERO, CÓDIGO POSTAL 40572	EN LA CANCHA TECHADA MUNICIPAL DE BASQUETBALL	FRENTE A LA IGLESIA DE SAN ISIDRO LABRADOR			X		LUIS OCTAVIO SALGADO SALGADO	SI
2	CUETZALA DEL PROGRESO	1060	NO URBANA	189	188	NO URBANA	BASICA	CALLE EMILIANO ZAPATA, SIN NÚMERO, LOCALIDAD TLAQUILPA, MUNICIPIO CUETZALA DEL PROGRESO, ENTIDAD GUERRERO, CÓDIGO POSTAL 40571	ESCUELA PRIMARIA GENERAL EMILIANO ZAPATA	EN EL CORREDOR DE LA ESCUELA, FRENTE A LA CANCHA DE BÀSQUETBOL	X				PROFR. ANDRES SANDOVAL ERAZO	SI
2	CUETZALA DEL PROGRESO	1061	NO URBANA	191	191	NO URBANA	BASICA	DOMICILIO CONOCIDO, LOCALIDAD SAN FRANCISCO LAGUNITA, MUNICIPIO CUETZALA DEL PROGRESO, ENTIDAD GUERRERO, CÓDIGO POSTAL 40571	ESCUELA PRIMARIA FEDERAL MIGUEL HIDALGO	EN EL CORREDOR DE LA ESCUELA PRIMARIA, A UN COSTADO DE LA COMISARÍA	X				SAÚL FIGUEROA REBOLLEDO	SI
2	CUETZALA DEL PROGRESO	1062	NO URBANA	341	341	NO URBANA	BASICA	CALLE PLAZA CENTRAL, SIN NÚMERO, LOCALIDAD CUAXILOTLA, MUNICIPIO CUETZALA DEL PROGRESO, ENTIDAD GUERRERO, CÓDIGO POSTAL 40561	EN LA CASA EJIDAL	FRENTE A LA COMISARIA MUNICIPAL		X			BENICIO ESTRADA SALGADO	SI
2	CUETZALA DEL PROGRESO	1063	NO URBANA	358	358	NO URBANA	BASICA	CALLE BENITO JUÁREZ, SIN NÚMERO, LOCALIDAD AHUAXOTITLA, MUNICIPIO CUETZALA DEL PROGRESO, ENTIDAD GUERRERO, CÓDIGO POSTAL 40561	ESCUELA PRIMARIA BENITO JUÁREZ	EN LA CANCHA DE BASQUETBALL DE LA ESCUELA, ENTRE LA COMISARÍA Y EL CENTRO DE SALUD	X				ELIDAD QUEZADA DELGADO	SI
2	CUETZALA DEL PROGRESO	1064	NO URBANA	115	115	NO URBANA	BASICA	DOMICILIO CONOCIDO, LOCALIDAD SAN LUIS, MUNICIPIO CUETZALA DEL PROGRESO, ENTIDAD GUERRERO, CÓDIGO POSTAL 40560	COMISARÍA MUNICIPAL	A UN COSTADO DE LA CLÍNICA DE SALUD, EN EL INTERIOR DE LA COMISARÍA MUNICIPAL		X			PEDRO RIOS TAMPA	SI
2	CUETZALA DEL PROGRESO	1065	NO URBANA	206	206	NO URBANA	BASICA	CALLE FRANCISCO I MADERO, SIN NÚMERO, LOCALIDAD TOMIXTLAHUACÁN, MUNICIPIO CUETZALA DEL PROGRESO, ENTIDAD GUERRERO, CÓDIGO POSTAL 40560	COMISARÍA MUNICIPAL	EN EL CORREDOR DE LA COMISARÍA MUNICIPAL, A UN COSTADO DE LA IGLESIA		X			HERMILO LAGUNAS OCHOA	SI

*[Handwritten signature]*

*[Handwritten signature]*

*[Handwritten signature]*

*[Handwritten signature]*

FECHA DE APROBACIÓN: 02/Abril/2015  
Distrito: 02 Iguala de la Independencia, Guerrero

DTTO.	Municipio o delegación	No. de sección	Tipo de sección	Padrón electoral	Lista nominal	Casilla	Tipo de casilla	Domicilio	Ubicación	Referencia	Tipo de domicilio*				Nombre del propietario o responsable	Asistencia (SI/No)
											E.	O.P.	L.P.	P.		
2	GENERAL CANUTO A. NERI	1358	NO URBANA	528	526	NO URBANA	BASICA	CALLE LA CENTRAL, NÚMERO 17, BARRIO LA PURISIMA CONCEPCIÓN, LOCALIDAD ACAPETLAHUAYA, MUNICIPIO GENERAL CANUTO A. NERI, ENTIDAD GUERRERO, CÓDIGO POSTAL 40480	EN LA ACERA DE LA CASA DE LA SEÑORA MARIA DE LA PAZ WENCES JUÁREZ	A UN COSTADO DE LA IGLESIA			X		MARIA DE LA PAZ WENCES JUÁREZ	SI
2	GENERAL CANUTO A. NERI	1358	NO URBANA	528	526	NO URBANA	CONTIGUA 1	CALLE LA CENTRAL, NÚMERO 17, BARRIO LA PURISIMA CONCEPCIÓN, LOCALIDAD ACAPETLAHUAYA, MUNICIPIO GENERAL CANUTO A. NERI, ENTIDAD GUERRERO, CÓDIGO POSTAL 40480	EN LA ACERA DE LA CASA DE LA SEÑORA MARIA DE LA PAZ WENCES JUÁREZ	A UN COSTADO DE LA IGLESIA			X		MARIA DE LA PAZ WENCES JUÁREZ	SI
2	GENERAL CANUTO A. NERI	1359	NO URBANA	565	565	NO URBANA	BASICA	CALLE ALEJANDRO GÓMEZ MAGANDA, SIN NÚMERO, COLONIA CENTRO, LOCALIDAD ACAPETLAHUAYA, MUNICIPIO GENERAL CANUTO A. NERI, ENTIDAD GUERRERO, CÓDIGO POSTAL 40480	CORREDOR DE LA CASA DEL SEÑOR ARGUIMIRO SUSANO DELGADO	FRENTE AL ZÓCALO			X		ARGUIMIRO SUSANO DELGADO	SI
2	GENERAL CANUTO A. NERI	1361	NO URBANA	660	658	NO URBANA	BASICA	DOMICILIO CONOCIDO, LOCALIDAD LÍDICE, MUNICIPIO GENERAL CANUTO A. NERI, ENTIDAD GUERRERO, CÓDIGO POSTAL 40480	CANCHA TECHADA PUBLICA MUNICIPAL	FRENTE AL CENTRO DE SALUD			X		PORFIRIO ORTIZ BORIAS	SI
2	GENERAL CANUTO A. NERI	1362	NO URBANA	532	532	NO URBANA	BASICA	DOMICILIO CONOCIDO, LOCALIDAD IXTEPEC, MUNICIPIO GENERAL CANUTO A. NERI, ENTIDAD GUERRERO, CÓDIGO POSTAL 40480	EN LA CANCHA TECHADA DE BASQUETBALL MUNICIPAL	FRENTE A LA CONASUPO			X		ERASMO TORRES ROMAN	SI
2	GENERAL CANUTO A. NERI	1364	NO URBANA	177	177	NO URBANA	BASICA	DOMICILIO CONOCIDO, LOCALIDAD TETEYO EL BAJO, MUNICIPIO GENERAL CANUTO A. NERI, ENTIDAD GUERRERO, CÓDIGO POSTAL 40480	ESCUELA PRIMARIA FEDERAL GENERAL VICENTE GUERRERO	LA CANCHA TECHADA	X				MARIA XOCHITL ORTIZ ARROYO	SI
2	GENERAL CANUTO A. NERI	1367	NO URBANA	177	175	NO URBANA	BASICA	DOMICILIO CONOCIDO, LOCALIDAD MINA DE LA CONCEPCIÓN, MUNICIPIO GENERAL CANUTO A. NERI, ENTIDAD GUERRERO, CÓDIGO POSTAL 40494	ESCUELA PRIMARIA HÉROES DEL SUR	EN LA CANCHA TECHADA DE BASQUETBALL DE LA ESCUELA PRIMARIA	X				OFELIA MAGALI FRANCO	SI
2	GENERAL CANUTO A. NERI	1369	NO URBANA	133	133	NO URBANA	BASICA	DOMICILIO CONOCIDO, LOCALIDAD CUADRILLA NUEVA, MUNICIPIO GENERAL CANUTO A. NERI, ENTIDAD GUERRERO, CÓDIGO POSTAL 40480	CANCHA TECHADA DE BASQUETBALL MUNICIPAL	CERCA DE LA CAPILLA			X		ERNESTO SALGADO SANDOVAL	SI
2	GENERAL CANUTO A. NERI	1370	NO URBANA	352	352	NO URBANA	BASICA	DOMICILIO CONOCIDO, LOCALIDAD LOS ENCINOS, MUNICIPIO GENERAL CANUTO A. NERI, ENTIDAD GUERRERO, CÓDIGO POSTAL 40496	ESCUELA PRIMARIA CUAUHTÉMOC	CANCHA TECHADA	X				YESIKA RABADAN OCAMPO	SI

*[Handwritten signature]*

*[Handwritten signature]*

*[Handwritten signature]*

*[Handwritten signature]*

FECHA DE APROBACIÓN: 02/Abril/2015  
Distrito: 02 Iguala de la Independencia, Guerrero

DTTO.	Municipio o delegación	No. de sección	Tipo de sección	Padrón electoral	Lista nominal	Casilla	Tipo de casilla	Domicilio	Ubicación	Referencia	Tipo de domicilio*				Nombre del propietario o responsable	Anuencia (Si/No)
											E.	O.P.	L.P.	P.		
2	GENERAL CANUTO A. NERI	1372	NO URBANA	231	231	NO URBANA	BASICA	DOMICILIO CONOCIDO, LOCALIDAD EL CANTÓN, MUNICIPIO GENERAL CANUTO A. NERI, ENTIDAD GUERRERO, CÓDIGO POSTAL 40487	JARDÍN DE NIÑOS JUAN ESCUTIA	EN EL PATIO DEL KINDER FRENTE A LA ENTRADA DE LA ESCUELA PRIMARIA DOÑA JOSEFA ORTIZ DE DOMINGUEZ	X				SANDRA RODRIGUEZ CRUZ	SI
2	GENERAL CANUTO A. NERI	1374	NO URBANA	170	170	NO URBANA	BASICA	DOMICILIO CONOCIDO, LOCALIDAD LA PROVIDENCIA, MUNICIPIO GENERAL CANUTO A. NERI, ENTIDAD GUERRERO, CÓDIGO POSTAL 40480	EN LA CANCHA TECHADA DE BASQUETBALL MUNICIPAL	FRENTE A LA ESCUELA PRIMARIA VENUSTIANO CARRANZA			X		VICTOR RODRIGUEZ SALGADO	SI
2	GENERAL CANUTO A. NERI	1375	NO URBANA	201	200	NO URBANA	BASICA	DOMICILIO CONOCIDO, LOCALIDAD TIANQUIZOLCO, MUNICIPIO GENERAL CANUTO A. NERI, ENTIDAD GUERRERO, CÓDIGO POSTAL 40497	ESCUELA PRIMARIA MIGUEL HIDALGO	EN LA CANCHA TECHADA DE LA ESCUELA PRIMARIA	X				YURI YESENIA ALMODOVAR MACARIO	SI
2	GENERAL CANUTO A. NERI	1376	NO URBANA	145	145	NO URBANA	BASICA	DOMICILIO CONOCIDO, LOCALIDAD CASCALOTE, MUNICIPIO GENERAL CANUTO A. NERI, ENTIDAD GUERRERO, CÓDIGO POSTAL 40498	CANCHA PUBLICA MUNICIPAL TECHADA	A UN COSTADO DE LA ESCUELA PREESCOLAR NETZAHUALCOYOTL			X		SILVANO BELTRAN RAMOS	SI
2	GENERAL CANUTO A. NERI	1377	NO URBANA	184	183	NO URBANA	BASICA	DOMICILIO CONOCIDO, LOCALIDAD LOS AMATES GRANDES, MUNICIPIO GENERAL CANUTO A. NERI, ENTIDAD GUERRERO, CÓDIGO POSTAL 40498	CANCHA TECHADA DE BASQUETBALL MUNICIPAL	FRENTE A LA COMISARÍA			X		FLORENCIO BRUNO TORRES	SI
2	GENERAL CANUTO A. NERI	1379	NO URBANA	127	127	NO URBANA	BASICA	DOMICILIO CONOCIDO, LOCALIDAD LAS CEBITAS, MUNICIPIO GENERAL CANUTO A. NERI, ENTIDAD GUERRERO, CÓDIGO POSTAL 40488	CANCHA PUBLICA MUNICIPAL TECHADA	A ESPALDAS DE LA ESCUELA PRIMARIA VICENTE GUERRERO			X		LORENZO MARTINEZ BRAVO	SI
2	GENERAL CANUTO A. NERI	1380	NO URBANA	106	106	NO URBANA	BASICA	DOMICILIO CONOCIDO, LOCALIDAD ARROYO SECO, MUNICIPIO GENERAL CANUTO A. NERI, ENTIDAD GUERRERO, CÓDIGO POSTAL 40489	ESCUELA PRIMARIA RURAL FEDERAL VICENTE GUERRERO	EN LA CANCHA TECHADA DE LA ESCUELA PRIMARIA	X				RUTH AZIYADE TREJO	SI
2	IGUALA DE LA INDEPENDENCIA	1480	NO URBANA	697	694	URBANA	BASICA	CALLE CALVARIO, SIN NUMERO, COLONIA CHAPULTEPEC, LOCALIDAD IGUALA, MUNICIPIO IGUALA DE LA INDEPENDENCIA, ENTIDAD GUERRERO, CÓDIGO POSTAL 40010	ESCUELA SECUNDARIA TÉCNICA SENTIMIENTOS DE LA NACIÓN	ENTRE LAS CALLES JOSÉ MARIA MORELOS Y DE LAS ROSAS	X				IRMA TAVIRA PADILLA	SI
2	IGUALA DE LA INDEPENDENCIA	1480	NO URBANA	696	694	URBANA	CONTIGUA 1	CALLE CALVARIO, SIN NUMERO, COLONIA CHAPULTEPEC, LOCALIDAD IGUALA, MUNICIPIO IGUALA DE LA INDEPENDENCIA, ENTIDAD GUERRERO, CÓDIGO POSTAL 40010	ESCUELA SECUNDARIA TÉCNICA SENTIMIENTOS DE LA NACIÓN	ENTRE LAS CALLES JOSÉ MARIA MORELOS Y DE LAS ROSAS	X				IRMA TAVIRA PADILLA	SI

FECHA DE APROBACIÓN: 02/Abril/2015  
Distrito: 02 Iguala de la Independencia, Guerrero

DTTO.	Municipio o delegación	No. de sección	Tipo de sección	Padrón electoral	Lista nominal	Casilla	Tipo de casilla	Domicilio	Ubicación	Referencia	Tipo de domicilio*				Nombre del propietario o responsable	Anuencia (SI/No)
											E.	D.P.	L.P.	P.		
2	IGUALA DE LA INDEPENDENCIA	1480	NO URBANA	696	694	URBANA	CONTIGUA 2	CALLE CALVARIO, SIN NÚMERO, COLONIA CHAPULTEPEC, LOCALIDAD IGUALA, MUNICIPIO IGUALA DE LA INDEPENDENCIA, ENTIDAD GUERRERO, CÓDIGO POSTAL 40010	ESCUELA SECUNDARIA TÉCNICA SENTIMIENTOS DE LA NACIÓN	ENTRE LAS CALLES JOSÉ MARÍA MORELOS Y DE LAS ROSAS	X				IRMA TAVIRA PADILLA	SI
2	IGUALA DE LA INDEPENDENCIA	1480	NO URBANA	696	693	URBANA	CONTIGUA 3	CALLE CALVARIO, SIN NÚMERO, COLONIA CHAPULTEPEC, LOCALIDAD IGUALA, MUNICIPIO IGUALA DE LA INDEPENDENCIA, ENTIDAD GUERRERO, CÓDIGO POSTAL 40010	ESCUELA SECUNDARIA TÉCNICA SENTIMIENTOS DE LA NACIÓN	ENTRE LAS CALLES JOSÉ MARÍA MORELOS Y DE LAS ROSAS	X				IRMA TAVIRA PADILLA	SI
2	IGUALA DE LA INDEPENDENCIA	1480	NO URBANA	696	693	URBANA	CONTIGUA 4	CALLE CALVARIO, SIN NÚMERO, COLONIA CHAPULTEPEC, LOCALIDAD IGUALA, MUNICIPIO IGUALA DE LA INDEPENDENCIA, ENTIDAD GUERRERO, CÓDIGO POSTAL 40010	ESCUELA SECUNDARIA TÉCNICA SENTIMIENTOS DE LA NACIÓN	ENTRE LAS CALLES JOSÉ MARÍA MORELOS Y DE LAS ROSAS	X				IRMA TAVIRA PADILLA	SI
2	IGUALA DE LA INDEPENDENCIA	1480	NO URBANA	417	416	URBANA	EXTRAORDINARIA 1	AVENIDA JARDÍN PUEBLO VIEJO, SIN NÚMERO, ESQUINA LOMAS DEL VERGEL, COLONIA JARDÍN CAMPESTRE, LOCALIDAD IGUALA, MUNICIPIO IGUALA DE LA INDEPENDENCIA, ENTIDAD GUERRERO, CÓDIGO POSTAL 40060	BANQUETA	AFUERA DE LA MISCELANEA MARY			X		WILBERT ANDRADE MARCHÁN	SI
2	IGUALA DE LA INDEPENDENCIA	1480	NO URBANA	416	416	URBANA	EXTRAORDINARIA 1 CONTIGUA 1	AVENIDA JARDÍN PUEBLO VIEJO, SIN NÚMERO, ESQUINA LOMAS DEL VERGEL, COLONIA JARDÍN CAMPESTRE, LOCALIDAD IGUALA, MUNICIPIO IGUALA DE LA INDEPENDENCIA, ENTIDAD GUERRERO, CÓDIGO POSTAL 40060	BANQUETA	AFUERA DE LA MISCELANEA MARY			X		WILBERT ANDRADE MARCHÁN	SI
2	IGUALA DE LA INDEPENDENCIA	1481	URBANA	386	386	URBANA	BASICA	CALLE ADOLFO LÓPEZ MATEOS, NÚMERO 2, ESQUINA PRIVADA ADOLFO LÓPEZ MATEOS, COLONIA VILLA DE GUADALUPE, LOCALIDAD IGUALA, MUNICIPIO IGUALA DE LA INDEPENDENCIA, ENTIDAD GUERRERO, CÓDIGO POSTAL 40010	DEBAJO DE UNOS ÁRBOLES DE TRUENO	FRENTE A LA IGLESIA DE LA GUADALUPE			X		JOSÉ MANUEL GUTIERREZ PEDROZA	SI

*[Handwritten signatures and marks]*

*[Handwritten signature]*

*[Handwritten signature]*

*[Handwritten signature]*

FECHA DE APROBACIÓN: 02/Abril/2015  
Distrito: 02 Iguala de la Independencia, Guerrero

DTTO.	Municipio o delegación	No. de sección	Tipo de sección	Padrón electoral	Lista nominal	Casilla	Tipo de casilla	Domicilio	Ubicación	Referencia	Tipo de domicilio*				Nombre del propietario o responsable	Asistencia (Si/No)
											E.	O.P.	L.P.	P		
2	IGUALA DE LA INDEPENDENCIA	1481	URBANA	386	385	URBANA	CONTIGUA 1	CALLE ADOLFO LÓPEZ MATEOS, NÚMERO 2, ESQUINA PRIVADA ADOLFO LÓPEZ MATEOS, COLONIA VILLA DE GUADALUPE, LOCALIDAD IGUALA, MUNICIPIO IGUALA DE LA INDEPENDENCIA, ENTIDAD GUERRERO, CÓDIGO POSTAL 40010	DEBAJO DE UNOS ÁRBOLES DE TRUENO	FRENTE A LA IGLESIA DE LA GUADALUPE				X	JOSÉ MANUEL GUTIERREZ PEDROZA	SI
2	IGUALA DE LA INDEPENDENCIA	1482	URBANA	410	408	URBANA	BASICA	CALLE ADOLFO LÓPEZ MATEOS ESQUINA BENITO JUÁREZ, SIN NÚMERO, COLONIA VILLA DE GUADALUPE, LOCALIDAD IGUALA, MUNICIPIO IGUALA DE LA INDEPENDENCIA, ENTIDAD GUERRERO, CÓDIGO POSTAL 40010	ESCUELA PRIMARIA EMPERADOR CUAUHTÉMOC	ENTRE LAS CALLES ADOLFO LÓPEZ MATEOS Y MIGUEL HIDALGO	X				GUADALUPE CAMPOS MARTINEZ	SI
2	IGUALA DE LA INDEPENDENCIA	1482	URBANA	410	408	URBANA	CONTIGUA 1	CALLE ADOLFO LÓPEZ MATEOS ESQUINA BENITO JUÁREZ, SIN NÚMERO, COLONIA VILLA DE GUADALUPE, LOCALIDAD IGUALA, MUNICIPIO IGUALA DE LA INDEPENDENCIA, ENTIDAD GUERRERO, CÓDIGO POSTAL 40010	ESCUELA PRIMARIA EMPERADOR CUAUHTÉMOC	ENTRE LAS CALLES ADOLFO LÓPEZ MATEOS Y MIGUEL HIDALGO	X				GUADALUPE CAMPOS MARTINEZ	SI
2	IGUALA DE LA INDEPENDENCIA	1483	URBANA	596	595	URBANA	BASICA	CALLE PUERTO DE VERACRUZ, NÚMERO 18, COLONIA LAS BRISAS, LOCALIDAD IGUALA, MUNICIPIO IGUALA DE LA INDEPENDENCIA, ENTIDAD GUERRERO, CÓDIGO POSTAL 40011	ESCUELA PRIMARIA EMILIANO ZAPATA	ENTRE LAS CALLES PUERTO ÁNGEL Y SAN RAFAEL	X				REYNALDO ARIAS CRUZ	SI
2	IGUALA DE LA INDEPENDENCIA	1483	URBANA	595	594	URBANA	CONTIGUA 1	CALLE PUERTO DE VERACRUZ, NÚMERO 18, COLONIA LAS BRISAS, LOCALIDAD IGUALA, MUNICIPIO IGUALA DE LA INDEPENDENCIA, ENTIDAD GUERRERO, CÓDIGO POSTAL 40011	ESCUELA PRIMARIA EMILIANO ZAPATA	ENTRE LAS CALLES PUERTO ÁNGEL Y SAN RAFAEL	X				REYNALDO ARIAS CRUZ	SI
2	IGUALA DE LA INDEPENDENCIA	1484	URBANA	661	659	URBANA	BASICA	CALLE ÁLVARO OBREGÓN, SIN NÚMERO, COLONIA EMILIANO ZAPATA, LOCALIDAD IGUALA, MUNICIPIO IGUALA DE LA INDEPENDENCIA, ENTIDAD GUERRERO, CÓDIGO POSTAL 40011	JARDÍN DE NIÑOS IGNACIO JOSÉ ALLENDE	ENTRE CALLE ROBLES Y OBREGÓN	X				LORENA VELÁZQUEZ DELGADO	SI
2	IGUALA DE LA INDEPENDENCIA	1484	URBANA	661	658	URBANA	CONTIGUA 1	CALLE ÁLVARO OBREGÓN, SIN NÚMERO, COLONIA EMILIANO ZAPATA, LOCALIDAD IGUALA, MUNICIPIO IGUALA DE LA INDEPENDENCIA, ENTIDAD GUERRERO, CÓDIGO POSTAL 40011	JARDÍN DE NIÑOS IGNACIO JOSÉ ALLENDE	ENTRE CALLE ROBLES Y OBREGÓN	X				LORENA VELÁZQUEZ DELGADO	SI

*[Handwritten signatures and marks]*

*[Handwritten signature]*

*[Handwritten signature]*

*[Handwritten signature]*

FECHA DE APROBACIÓN: 02/Abril/2015  
Distrito: 02 Iguala de la Independencia, Guerrero

DTTO.	Municipio o delegación	No. de sección	Tipo de sección	Padrón electoral+	Lista nominal+	Casilla	Tipo de casilla	Domicilio	Ubicación	Referencia	Tipo de domicilio*				Nombre del propietario o responsable	Aruencia (SI/No)
											E	O.P.	L.P.	P		
2	IGUALA DE LA INDEPENDENCIA	1484	URBANA	661	658	URBANA	CONTIGUA 2	CALLE ÁLVARO OBREGÓN, SIN NÚMERO, COLONIA EMILIANO ZAPATA, LOCALIDAD IGUALA, MUNICIPIO IGUALA DE LA INDEPENDENCIA, ENTIDAD GUERRERO, CÓDIGO POSTAL 40011	JARDÍN DE NIÑOS IGNACIO JOSÉ ALLENDE	ENTRE CALLE ROBLES Y OBREGÓN	X				LORENA VELÁZQUEZ DELGADO	SI
2	IGUALA DE LA INDEPENDENCIA	1484	URBANA	661	658	URBANA	CONTIGUA 3	CALLE ÁLVARO OBREGÓN, SIN NÚMERO, COLONIA EMILIANO ZAPATA, LOCALIDAD IGUALA, MUNICIPIO IGUALA DE LA INDEPENDENCIA, ENTIDAD GUERRERO, CÓDIGO POSTAL 40011	JARDÍN DE NIÑOS IGNACIO JOSÉ ALLENDE	ENTRE CALLE ROBLES Y OBREGÓN	X				LORENA VELÁZQUEZ DELGADO	SI
2	IGUALA DE LA INDEPENDENCIA	1485	URBANA	656	655	URBANA	BASICA	CALLE JAZMÍN, SIN NÚMERO, COLONIA PPG, LOCALIDAD IGUALA, MUNICIPIO IGUALA DE LA INDEPENDENCIA, ENTIDAD GUERRERO, CÓDIGO POSTAL 40024	ESCUELA PRIMARIA FEDERAL NIÑOS HÉROES	A UN COSTADO DE LA SUPERVISIÓN ESCOLAR NÚMERO 139	X				MARTIN CARREON GUZMAN	SI
2	IGUALA DE LA INDEPENDENCIA	1485	URBANA	656	655	URBANA	CONTIGUA 1	CALLE JAZMÍN, SIN NÚMERO, COLONIA PPG, LOCALIDAD IGUALA, MUNICIPIO IGUALA DE LA INDEPENDENCIA, ENTIDAD GUERRERO, CÓDIGO POSTAL 40024	ESCUELA PRIMARIA FEDERAL NIÑOS HÉROES	A UN COSTADO DE LA SUPERVISIÓN ESCOLAR NÚMERO 139	X				MARTIN CARREON GUZMAN	SI
2	IGUALA DE LA INDEPENDENCIA	1485	URBANA	656	655	URBANA	CONTIGUA 2	CALLE JAZMÍN, SIN NÚMERO, COLONIA PPG, LOCALIDAD IGUALA, MUNICIPIO IGUALA DE LA INDEPENDENCIA, ENTIDAD GUERRERO, CÓDIGO POSTAL 40024	ESCUELA PRIMARIA FEDERAL NIÑOS HÉROES	A UN COSTADO DE LA SUPERVISIÓN ESCOLAR NÚMERO 139	X				MARTIN CARREON GUZMAN	SI
2	IGUALA DE LA INDEPENDENCIA	1485	URBANA	656	654	URBANA	CONTIGUA 3	CALLE JAZMÍN, SIN NÚMERO, COLONIA PPG, LOCALIDAD IGUALA, MUNICIPIO IGUALA DE LA INDEPENDENCIA, ENTIDAD GUERRERO, CÓDIGO POSTAL 40024	ESCUELA PRIMARIA FEDERAL NIÑOS HÉROES	A UN COSTADO DE LA SUPERVISIÓN ESCOLAR NÚMERO 139	X				MARTIN CARREON GUZMAN	SI
2	IGUALA DE LA INDEPENDENCIA	1485	URBANA	656	654	URBANA	CONTIGUA 4	CALLE JAZMÍN, SIN NÚMERO, COLONIA PPG, LOCALIDAD IGUALA, MUNICIPIO IGUALA DE LA INDEPENDENCIA, ENTIDAD GUERRERO, CÓDIGO POSTAL 40024	ESCUELA PRIMARIA FEDERAL NIÑOS HÉROES	A UN COSTADO DE LA SUPERVISIÓN ESCOLAR NÚMERO 139	X				MARTIN CARREON GUZMAN	SI
2	IGUALA DE LA INDEPENDENCIA	1485	URBANA	656	654	URBANA	CONTIGUA 5	CALLE JAZMÍN, SIN NÚMERO, COLONIA PPG, LOCALIDAD IGUALA, MUNICIPIO IGUALA DE LA INDEPENDENCIA, ENTIDAD GUERRERO, CÓDIGO POSTAL 40024	ESCUELA PRIMARIA FEDERAL NIÑOS HÉROES	A UN COSTADO DE LA SUPERVISIÓN ESCOLAR NÚMERO 139	X				MARTIN CARREON GUZMAN	SI
2	IGUALA DE LA INDEPENDENCIA	1486	URBANA	509	508	URBANA	BASICA	CALLE CIRCUITO PRINCIPAL ESQUINA DÁTILES, COLONIA LOS TAMARINDOS, LOCALIDAD IGUALA, MUNICIPIO IGUALA DE LA INDEPENDENCIA, ENTIDAD GUERRERO, CÓDIGO POSTAL 40020	JARDÍN DE NIÑOS ELISA MARGARITA MARTÍNEZ RUEDA	ENTRE LAS CALLES ALMENDROS Y CIRCUITO PRINCIPAL SEGUNDA ETAPA FRENTE A LA CASA MUYCADA CON EL #16	X				MARÍA GUZMÁN GONZÁLEZ	SI

*[Handwritten signatures and marks at the bottom of the page, including a large signature on the left and a circular stamp in the center.]*



FECHA DE APROBACIÓN: 02/Abril/2015  
Distrito: 02 Iguala de la Independencia, Guerrero

DTTO.	Municipio o delegación	No. de sección	Tipo de sección	Padrón electoral	Lista nominal	Casilla	Tipo de casilla	Domicilio	Ubicación	Referencia	Tipo de domicilio*				Nombre del propietario o responsable	Asistencia (Si/No)
											E.	O.P.	L.P.	P.		
2	IGUALA DE LA INDEPENDENCIA	1486	URBANA	509	507	URBANA	CONTIGUA 1	CALLE CIRCUITO PRINCIPAL ESQUINA DÁTILES, COLONIA LOS TAMARINDOS, LOCALIDAD IGUALA, MUNICIPIO IGUALA DE LA INDEPENDENCIA, ENTIDAD GUERRERO, CÓDIGO POSTAL 40020	JARDÍN DE NIÑOS ELISA MARGARITA MARTÍNEZ RUEDA	ENTRE LAS CALLES ALMENDROS Y CIRCUITO PRINCIPAL SEGUNDA ETAPA, FRENTE A LA CASA MARCADA CON EL #16	X				MARÍA GUZMÁN GONZÁLEZ	SI
2	IGUALA DE LA INDEPENDENCIA	1486	URBANA	508	507	URBANA	CONTIGUA 2	CALLE CIRCUITO PRINCIPAL ESQUINA DÁTILES, COLONIA LOS TAMARINDOS, LOCALIDAD IGUALA, MUNICIPIO IGUALA DE LA INDEPENDENCIA, ENTIDAD GUERRERO, CÓDIGO POSTAL 40020	JARDÍN DE NIÑOS ELISA MARGARITA MARTÍNEZ RUEDA	ENTRE LAS CALLES ALMENDROS Y CIRCUITO PRINCIPAL SEGUNDA ETAPA, FRENTE A LA CASA MARCADA CON EL #16	X				MARÍA GUZMÁN GONZÁLEZ	SI
2	IGUALA DE LA INDEPENDENCIA	1487	URBANA	667	666	URBANA	BASICA	CALLE FRANCISCO I MADERO, NÚMERO 1, ESQUINA BENITO JUÁREZ, COLONIA CENTRO, LOCALIDAD IGUALA, MUNICIPIO IGUALA DE LA INDEPENDENCIA, ENTIDAD GUERRERO, CÓDIGO POSTAL 40000	CORREDOR DEL MUSEO HISTÓRICO SANTUARIO A LA PATRIA	FRENTE AL ZÓCALO			X		SILVIANO MENDIOLA PÉREZ	SI
2	IGUALA DE LA INDEPENDENCIA	1487	URBANA	666	665	URBANA	CONTIGUA 1	CALLE FRANCISCO I MADERO, NÚMERO 1, ESQUINA BENITO JUÁREZ, COLONIA CENTRO, LOCALIDAD IGUALA, MUNICIPIO IGUALA DE LA INDEPENDENCIA, ENTIDAD GUERRERO, CÓDIGO POSTAL 40000	CORREDOR DEL MUSEO HISTÓRICO SANTUARIO A LA PATRIA	FRENTE AL ZÓCALO			X		SILVIANO MENDIOLA PÉREZ	SI
2	IGUALA DE LA INDEPENDENCIA	1487	URBANA	666	665	URBANA	CONTIGUA 2	CALLE FRANCISCO I MADERO, NÚMERO 1, ESQUINA BENITO JUÁREZ, COLONIA CENTRO, LOCALIDAD IGUALA, MUNICIPIO IGUALA DE LA INDEPENDENCIA, ENTIDAD GUERRERO, CÓDIGO POSTAL 40000	CORREDOR DEL MUSEO HISTÓRICO SANTUARIO A LA PATRIA	FRENTE AL ZÓCALO			X		SILVIANO MENDIOLA PÉREZ	SI
2	IGUALA DE LA INDEPENDENCIA	1488	URBANA	450	449	URBANA	BASICA	CALLE JUAN N ÁLVAREZ, NÚMERO 156, ESQUINA RUBÉN FIGUEROA, COLONIA JUAN N ÁLVAREZ, LOCALIDAD IGUALA, MUNICIPIO IGUALA DE LA INDEPENDENCIA, ENTIDAD GUERRERO, CÓDIGO POSTAL 40020	ESCUELA PRIMARIA AMBROSIO FIGUEROA	ENTRE LAS CALLES RUBÉN FIGUEROA Y REVOLUCIÓN	X				TOBIÁS FAUSTINO HERNÁNDEZ	SI
2	IGUALA DE LA INDEPENDENCIA	1488	URBANA	450	449	URBANA	CONTIGUA 1	CALLE JUAN N ÁLVAREZ, NÚMERO 156, ESQUINA RUBÉN FIGUEROA, COLONIA JUAN N ÁLVAREZ, LOCALIDAD IGUALA, MUNICIPIO IGUALA DE LA INDEPENDENCIA, ENTIDAD GUERRERO, CÓDIGO POSTAL 40020	ESCUELA PRIMARIA AMBROSIO FIGUEROA	ENTRE LAS CALLES RUBÉN FIGUEROA Y REVOLUCIÓN	X				TOBIÁS FAUSTINO HERNÁNDEZ	SI

*[Handwritten signature]*

*[Handwritten signature]*

*[Handwritten signature]*

*[Handwritten signature]*

FECHA DE APROBACIÓN: 02/Abril/2015  
Distrito: 02 Iguala de la Independencia, Guerrero

DTTO.	Municipio o delegación	No. de sección	Tipo de sección	Padrón electoral	Lista nominal	Casilla	Tipo de casilla	Domicilio	Ubicación	Referencia	Tipo de domicilio*				Nombre del propietario o responsable	Anuencia (SI/No)
											E.	O.P.	L.P.	P.		
2	IGUALA DE LA INDEPENDENCIA	1489	URBANA	484	484	URBANA	BASICA	CALLE 5 DE MAYO, NÚMERO 87, ESQUINA JUAN N ALVAREZ, COLONIA JUAN N ÁLVAREZ, LOCALIDAD IGUALA, MUNICIPIO IGUALA DE LA INDEPENDENCIA, ENTIDAD GUERRERO, CÓDIGO POSTAL 40020	BANQUETA	FRENTE AL OXXO			X		ROSA MARÍA ROMÁN ARRIAGA	SI
2	IGUALA DE LA INDEPENDENCIA	1489	URBANA	484	483	URBANA	CONTIGUA 1	CALLE 5 DE MAYO, NÚMERO 87, ESQUINA JUAN N ALVAREZ, COLONIA JUAN N ÁLVAREZ, LOCALIDAD IGUALA, MUNICIPIO IGUALA DE LA INDEPENDENCIA, ENTIDAD GUERRERO, CÓDIGO POSTAL 40020	BANQUETA	FRENTE AL OXXO			X		ROSA MARÍA ROMÁN ARRIAGA	SI
2	IGUALA DE LA INDEPENDENCIA	1490	URBANA	720	718	URBANA	BASICA	CALLE MIGUEL HIDALGO ESQUINA VICENTE GUERRERO, COLONIA CENTRO, LOCALIDAD IGUALA, MUNICIPIO IGUALA DE LA INDEPENDENCIA, ENTIDAD GUERRERO, CÓDIGO POSTAL 40000	BANQUETA	SOBRE LA CALLE VICENTE GUERRERO			X		SILVIANO MENDIOLA PÉREZ	SI
2	IGUALA DE LA INDEPENDENCIA	1490	URBANA	719	717	URBANA	CONTIGUA 1	CALLE MIGUEL HIDALGO ESQUINA VICENTE GUERRERO, COLONIA CENTRO, LOCALIDAD IGUALA, MUNICIPIO IGUALA DE LA INDEPENDENCIA, ENTIDAD GUERRERO, CÓDIGO POSTAL 40000	BANQUETA	SOBRE LA CALLE VICENTE GUERRERO			X		SILVIANO MENDIOLA PÉREZ	SI
2	IGUALA DE LA INDEPENDENCIA	1491	URBANA	692	689	URBANA	BASICA	CALLE PROLONGACIÓN MIGUEL HIDALGO, NÚMERO 107, COLONIA JUAN N ÁLVAREZ, LOCALIDAD IGUALA, MUNICIPIO IGUALA DE LA INDEPENDENCIA, ENTIDAD GUERRERO, CÓDIGO POSTAL 40020	SALÓN DE USOS MÚLTIPLES EMILIANO ZAPATA SALAZAR	COMISARÍA EJIDAL			X		MARÍA XOCHITL ROMÁN CHAVEZ	SI
2	IGUALA DE LA INDEPENDENCIA	1491	URBANA	691	689	URBANA	CONTIGUA 1	CALLE PROLONGACIÓN MIGUEL HIDALGO, NÚMERO 107, COLONIA JUAN N ÁLVAREZ, LOCALIDAD IGUALA, MUNICIPIO IGUALA DE LA INDEPENDENCIA, ENTIDAD GUERRERO, CÓDIGO POSTAL 40020	SALÓN DE USOS MÚLTIPLES EMILIANO ZAPATA SALAZAR	COMISARÍA EJIDAL			X		MARÍA XOCHITL ROMÁN CHAVEZ	SI
2	IGUALA DE LA INDEPENDENCIA	1492	URBANA	581	580	URBANA	BASICA	CALLE GUILLERMO SANTANA, NÚMERO 5, COLONIA CENTRO, LOCALIDAD IGUALA, MUNICIPIO IGUALA DE LA INDEPENDENCIA, ENTIDAD GUERRERO, CÓDIGO POSTAL 40000	ESCUELA PRIMARIA RAFAEL MOLINA BETANCOURT	ENTRE LA CALLE DE CELESTINO NEGRETE Y LA CARRETERA IGUALA TAXCO	X				SOCORRO OSORIO GATICA	SI
2	IGUALA DE LA INDEPENDENCIA	1492	URBANA	580	579	URBANA	CONTIGUA 1	CALLE GUILLERMO SANTANA, NÚMERO 5, COLONIA CENTRO, LOCALIDAD IGUALA, MUNICIPIO IGUALA DE LA INDEPENDENCIA, ENTIDAD GUERRERO, CÓDIGO POSTAL 40000	ESCUELA PRIMARIA RAFAEL MOLINA BETANCOURT	ENTRE LA CALLE DE CELESTINO NEGRETE Y LA CARRETERA IGUALA TAXCO					SOCORRO OSORIO GATICA	SI

*[Handwritten signatures and notes at the bottom left]*

*[Handwritten signature at the bottom center]*

*[Handwritten signature at the bottom right]*

*[Handwritten signature at the bottom right]*

FECHA DE APROBACIÓN: 02/Abril/2015  
Distrito: 02 Iguala de la Independencia, Guerrero

DTTO.	Municipio o delegación	No. de sección	Tipo de sección	Padrón electoral	Lista nominal	Casilla	Tipo de casilla	Domicilio	Ubicación	Referencia	Tipo de domicilio*				Nombre del propietario o responsable	Asistencia (SI/No)
											E.	O.P.	L.P.	F.		
2	IGUALA DE LA INDEPENDENCIA	1492	URBANA	580	579	URBANA	CONTIGUA 2	CALLE GUILLERMO SANTANA, NÚMERO 5, COLONIA CENTRO, LOCALIDAD IGUALA, MUNICIPIO IGUALA DE LA INDEPENDENCIA, ENTIDAD GUERRERO, CÓDIGO POSTAL 40000	ESCUELA PRIMARIA RAFAEL MOLINA BETANCOURT	ENTRE LA CALLE DE CELESTINO NEGRETE Y LA CARRETERA IGUALA TAXCO	X				SOCORRO OSORIO GATICA	SI
2	IGUALA DE LA INDEPENDENCIA	1493	URBANA	687	687	URBANA	BASICA	CALLE PINABETE, NÚMERO 9, ESQUINA CERRO TLACOTEPEC, COLONIA INSURGENTES, LOCALIDAD IGUALA, MUNICIPIO IGUALA DE LA INDEPENDENCIA, ENTIDAD GUERRERO, CÓDIGO POSTAL 40030	BANQUETA	ENTRE LAS CALLES CERRO GRANDE Y YOHUALTEPEC			X		DOMINGO BELTRÁN VILLEGAS	SI
2	IGUALA DE LA INDEPENDENCIA	1493	URBANA	687	686	URBANA	CONTIGUA 1	CALLE PINABETE, NÚMERO 9, ESQUINA CERRO TLACOTEPEC, COLONIA INSURGENTES, LOCALIDAD IGUALA, MUNICIPIO IGUALA DE LA INDEPENDENCIA, ENTIDAD GUERRERO, CÓDIGO POSTAL 40030	BANQUETA	ENTRE LAS CALLES CERRO GRANDE Y YOHUALTEPEC			X		DOMINGO BELTRÁN VILLEGAS	SI
2	IGUALA DE LA INDEPENDENCIA	1494	URBANA	507	506	URBANA	BASICA	CALLE CERRO TEOTEPEC, NÚMERO 39, COLONIA INSURGENTES, LOCALIDAD IGUALA, MUNICIPIO IGUALA DE LA INDEPENDENCIA, ENTIDAD GUERRERO, CÓDIGO POSTAL 40030	BANQUETA	ENTRE LAS CALLES CERRO DE LA ESCALERA Y SIERRA MALINALTEPEC, FRENTE A ABARROTÉS PAQUITA			X		MIGUEL ÁNGEL NAVA MONTIEL	SI
2	IGUALA DE LA INDEPENDENCIA	1494	URBANA	507	506	URBANA	CONTIGUA 1	CALLE CERRO TEOTEPEC, NÚMERO 39, COLONIA INSURGENTES, LOCALIDAD IGUALA, MUNICIPIO IGUALA DE LA INDEPENDENCIA, ENTIDAD GUERRERO, CÓDIGO POSTAL 40030	BANQUETA	ENTRE LAS CALLES CERRO DE LA ESCALERA Y SIERRA MALINALTEPEC, FRENTE A ABARROTÉS PAQUITA			X		MIGUEL ÁNGEL NAVA MONTIEL	SI
2	IGUALA DE LA INDEPENDENCIA	1494	URBANA	507	506	URBANA	CONTIGUA 2	CALLE CERRO TEOTEPEC, NÚMERO 39, COLONIA INSURGENTES, LOCALIDAD IGUALA, MUNICIPIO IGUALA DE LA INDEPENDENCIA, ENTIDAD GUERRERO, CÓDIGO POSTAL 40030	BANQUETA	ENTRE LAS CALLES CERRO DE LA ESCALERA Y SIERRA MALINALTEPEC, FRENTE A ABARROTÉS PAQUITA			X		MIGUEL ÁNGEL NAVA MONTIEL	SI
2	IGUALA DE LA INDEPENDENCIA	1495	URBANA	673	672	URBANA	BASICA	CALLE SIERRA TLALIXTLAHUACA, SIN NÚMERO, COLONIA INSURGENTES, LOCALIDAD IGUALA, MUNICIPIO IGUALA DE LA INDEPENDENCIA, ENTIDAD GUERRERO, CÓDIGO POSTAL 40030	JARDÍN DE NIÑOS RAFAEL GARCÍA GARZÓN	CERCA DEL CENTRO DE SALUD	X				MIRNA LEÓN MEDINA	SI

*[Handwritten signatures and marks]*

*[Handwritten signature]*

*[Handwritten signature]*

*[Handwritten signature]*

FECHA DE APROBACIÓN: 02/Abril/2015  
Distrito: 02 Iguala de la Independencia, Guerrero

DTTO.	Municipio o delegación	No. de sección	Tipo de sección	Padrón electoral	Lista nominal	Casilla	Tipo de casilla	Domicilio	Ubicación	Referencia	Tipo de domicilio*				Nombre del propietario o responsable	Asistencia (Si/No)
											E.	O.P.	LP.	P.		
2	IGUALA DE LA INDEPENDENCIA	1495	URBANA	672	671	URBANA	CONTIGUA 1	CALLE SIERRA TLALIXTLAHUACA, SIN NÚMERO, COLONIA INSURGENTES, LOCALIDAD IGUALA, MUNICIPIO IGUALA DE LA INDEPENDENCIA, ENTIDAD GUERRERO, CÓDIGO POSTAL 40030	JARDÍN DE NIÑOS RAFAEL GARCÍA GARZÓN	CERCA DEL CENTRO DE SALUD	X				MIRNA LEÓN MEDINA	SI
2	IGUALA DE LA INDEPENDENCIA	1495	URBANA	672	671	URBANA	CONTIGUA 2	CALLE SIERRA TLALIXTLAHUACA, SIN NÚMERO, COLONIA INSURGENTES, LOCALIDAD IGUALA, MUNICIPIO IGUALA DE LA INDEPENDENCIA, ENTIDAD GUERRERO, CÓDIGO POSTAL 40030	JARDÍN DE NIÑOS RAFAEL GARCÍA GARZÓN	CERCA DEL CENTRO DE SALUD	X				MIRNA LEÓN MEDINA	SI
2	IGUALA DE LA INDEPENDENCIA	1495	URBANA	672	671	URBANA	CONTIGUA 3	CALLE SIERRA TLALIXTLAHUACA, SIN NÚMERO, COLONIA INSURGENTES, LOCALIDAD IGUALA, MUNICIPIO IGUALA DE LA INDEPENDENCIA, ENTIDAD GUERRERO, CÓDIGO POSTAL 40030	JARDÍN DE NIÑOS RAFAEL GARCÍA GARZÓN	CERCA DEL CENTRO DE SALUD	X				MIRNA LEÓN MEDINA	SI
2	IGUALA DE LA INDEPENDENCIA	1495	URBANA	672	671	URBANA	CONTIGUA 4	CALLE SIERRA TLALIXTLAHUACA, SIN NÚMERO, COLONIA INSURGENTES, LOCALIDAD IGUALA, MUNICIPIO IGUALA DE LA INDEPENDENCIA, ENTIDAD GUERRERO, CÓDIGO POSTAL 40030	JARDÍN DE NIÑOS RAFAEL GARCÍA GARZÓN	CERCA DEL CENTRO DE SALUD	X				MIRNA LEÓN MEDINA	SI
2	IGUALA DE LA INDEPENDENCIA	1496	URBANA	443	443	URBANA	BASICA	UNIDAD HABITACIONAL ADOLFO LÓPEZ MATEOS, MANZANA B, LOTE 6, LOCALIDAD IGUALA, MUNICIPIO IGUALA DE LA INDEPENDENCIA, ENTIDAD GUERRERO, CÓDIGO POSTAL 40030	TORTILLERÍA 3 HERMANOS	A UN COSTADO DE LA TORTILLERÍA 3 HERMANOS			X		GABRIEL TRINIDAD LUIS	SI
2	IGUALA DE LA INDEPENDENCIA	1497	URBANA	435	435	URBANA	BASICA	ANDADOR MNEMOSINE, COLONIA FOVISSSTE, LOCALIDAD IGUALA, MUNICIPIO IGUALA DE LA INDEPENDENCIA, ENTIDAD GUERRERO, CÓDIGO POSTAL 40033	CANCHA DEPORTIVA PROFESOR JESÚS DE LA O ROSAS	FRENTE A REGALOS MIRELY			X		MARIANO GATICA RIVERA	SI
2	IGUALA DE LA INDEPENDENCIA	1497	URBANA	435	434	URBANA	CONTIGUA 1	ANDADOR MNEMOSINE, COLONIA FOVISSSTE, LOCALIDAD IGUALA, MUNICIPIO IGUALA DE LA INDEPENDENCIA, ENTIDAD GUERRERO, CÓDIGO POSTAL 40033	CANCHA DEPORTIVA PROFESOR JESÚS DE LA O ROSAS	FRENTE A REGALOS MIRELY			X		MARIANO GATICA RIVERA	SI

*Andrés...*

*[Handwritten signature]*

*[Handwritten signature]*

*[Handwritten signature]*

FECHA DE APROBACIÓN: 02/Abril/2015  
Distrito: 02 Iguala de la Independencia, Guerrero

DTTO.	Municipio o delegación	No. de sección	Tipo de sección	Padrón electoral	Lista nominal	Casilla	Tipo de casilla	Domicilio	Ubicación	Referencia	Tipo de domicilio*				Nombre del propietario o responsable	Asistencia (SI/No)
											E.	O.P.	L.P.	P.		
2	IGUALA DE LA INDEPENDENCIA	1498	URBANA	446	443	URBANA	BASICA	CALLE VICENTE GUERRERO, NÚMERO 10, UNIDAD HABITACIONAL ADOLFO LÓPEZ MATEOS, LOCALIDAD IGUALA, MUNICIPIO IGUALA DE LA INDEPENDENCIA, ENTIDAD GUERRERO, CÓDIGO POSTAL 40033	BANQUETA	A UN COSTADO DE LA MISCELANEA GARCÍA.			X		JOSÉ LUIS JAIMES CASTRO	SI
2	IGUALA DE LA INDEPENDENCIA	1498	URBANA	445	443	URBANA	CONTIGUA 1	CALLE VICENTE GUERRERO, NÚMERO 10, UNIDAD HABITACIONAL ADOLFO LÓPEZ MATEOS, LOCALIDAD IGUALA, MUNICIPIO IGUALA DE LA INDEPENDENCIA, ENTIDAD GUERRERO, CÓDIGO POSTAL 40033	BANQUETA	A UN COSTADO DE LA MISCELANEA GARCÍA.			X		JOSÉ LUIS JAIMES CASTRO	SI
2	IGUALA DE LA INDEPENDENCIA	1499	URBANA	534	532	URBANA	BASICA	CALLE ANDADOR MIRLOS, SIN NÚMERO, COLONIA INFONAVIT TERCERA ETAPA, LOCALIDAD IGUALA, MUNICIPIO IGUALA DE LA INDEPENDENCIA, ENTIDAD GUERRERO, CÓDIGO POSTAL 40033	SALÓN DE USOS MÚLTIPLES	A UN COSTADO DE LA CASILLA RUBÉN, ENTRE ANDADOR EMILIANO ZAPATA Y ANDADOR HUILOTAS				X	MAGDALENA DEL RIO ALCANTARA	SI
2	IGUALA DE LA INDEPENDENCIA	1499	URBANA	533	532	URBANA	CONTIGUA 1	CALLE ANDADOR MIRLOS, SIN NÚMERO, COLONIA INFONAVIT TERCERA ETAPA, LOCALIDAD IGUALA, MUNICIPIO IGUALA DE LA INDEPENDENCIA, ENTIDAD GUERRERO, CÓDIGO POSTAL 40033	SALÓN DE USOS MÚLTIPLES	A UN COSTADO DE LA CASILLA RUBÉN, ENTRE ANDADOR EMILIANO ZAPATA Y ANDADOR HUILOTAS				X	MAGDALENA DEL RIO ALCANTARA	SI
2	IGUALA DE LA INDEPENDENCIA	1499	URBANA	533	532	URBANA	CONTIGUA 2	CALLE ANDADOR MIRLOS, SIN NÚMERO, COLONIA INFONAVIT TERCERA ETAPA, LOCALIDAD IGUALA, MUNICIPIO IGUALA DE LA INDEPENDENCIA, ENTIDAD GUERRERO, CÓDIGO POSTAL 40033	SALÓN DE USOS MÚLTIPLES	A UN COSTADO DE LA CASILLA RUBÉN, ENTRE ANDADOR EMILIANO ZAPATA Y ANDADOR HUILOTAS				X	MAGDALENA DEL RIO ALCANTARA	SI
2	IGUALA DE LA INDEPENDENCIA	1500	URBANA	637	635	URBANA	BASICA	CALLE REPÚBLICA DE SALVADOR ESQUINA REPÚBLICA DE BRASIL, NÚMERO 16, COLONIA SAN JOSÉ, LOCALIDAD IGUALA, MUNICIPIO IGUALA DE LA INDEPENDENCIA, ENTIDAD GUERRERO, CÓDIGO POSTAL 40050	BANQUETA	ENTRE LAS CALLES REPÚBLICA DE COLOMBIA Y BARRANCA			X		IRMA RODRÍGUEZ SÁNCHEZ	SI
2	IGUALA DE LA INDEPENDENCIA	1500	URBANA	637	634	URBANA	CONTIGUA 1	CALLE REPÚBLICA DE SALVADOR ESQUINA REPÚBLICA DE BRASIL, NÚMERO 16, COLONIA SAN JOSÉ, LOCALIDAD IGUALA, MUNICIPIO IGUALA DE LA INDEPENDENCIA, ENTIDAD GUERRERO, CÓDIGO POSTAL 40050	BANQUETA	ENTRE LAS CALLES REPÚBLICA DE COLOMBIA Y BARRANCA			X		IRMA RODRÍGUEZ SÁNCHEZ	SI

*[Handwritten signatures and notes at the bottom left]*

*[Handwritten signature in the bottom center]*

*[Handwritten signature in the bottom right]*

*[Handwritten signature at the bottom right corner]*

FECHA DE APROBACIÓN: 02/Abril/2015  
Distrito: 02 Iguala de la Independencia, Guerrero

DTTO.	Municipio o delegación	No. de sección	Tipo de sección	Padrón electoral	Lista nominal	Casilla	Tipo de casilla	Domicilio	Ubicación	Referencia	Tipo de domicilio*				Nombre del propietario o responsable	Asistencia (SI/No)
											E.	O.P.	L.P.	P.		
2	IGUALA DE LA INDEPENDENCIA	1500	URBANA	636	634	URBANA	CONTIGUA 2	CALLE REPÚBLICA DE SALVADOR ESQUINA REPÚBLICA DE BRASIL, NÚMERO 16, COLONIA SAN JOSÉ, LOCALIDAD IGUALA, MUNICIPIO IGUALA DE LA INDEPENDENCIA, ENTIDAD GUERRERO, CÓDIGO POSTAL 40050	BANQUETA	ENTRE LAS CALLES REPÚBLICA DE COLOMBIA Y BARRANCA			X		IRMA RODRÍGUEZ SÁNCHEZ	SI
2	IGUALA DE LA INDEPENDENCIA	1500	URBANA	636	634	URBANA	CONTIGUA 3	CALLE REPÚBLICA DE SALVADOR ESQUINA REPÚBLICA DE BRASIL, NÚMERO 16, COLONIA SAN JOSÉ, LOCALIDAD IGUALA, MUNICIPIO IGUALA DE LA INDEPENDENCIA, ENTIDAD GUERRERO, CÓDIGO POSTAL 40050	BANQUETA	ENTRE LAS CALLES REPÚBLICA DE COLOMBIA Y BARRANCA			X		IRMA RODRÍGUEZ SÁNCHEZ	SI
2	IGUALA DE LA INDEPENDENCIA	1501	URBANA	688	686	URBANA	BASICA	AVENIDA DEL ESTUDIANTE, NÚMERO 3, COLONIA SAN JOSÉ, LOCALIDAD IGUALA, MUNICIPIO IGUALA DE LA INDEPENDENCIA, ENTIDAD GUERRERO, CÓDIGO POSTAL 40050	ESCUELA SECUNDARIA FEDERAL JESÚS REYES HEROLES	FRENTE AL CENTRO DE BACHILLERATO TECNOLÓGICO INDUSTRIAL Y DE SERVICIOS NÚMERO 56	X				LEONEL GÓMEZ NAVARRETE	SI
2	IGUALA DE LA INDEPENDENCIA	1501	URBANA	688	686	URBANA	CONTIGUA 1	AVENIDA DEL ESTUDIANTE, NÚMERO 3, COLONIA SAN JOSÉ, LOCALIDAD IGUALA, MUNICIPIO IGUALA DE LA INDEPENDENCIA, ENTIDAD GUERRERO, CÓDIGO POSTAL 40050	ESCUELA SECUNDARIA FEDERAL JESÚS REYES HEROLES	FRENTE AL CENTRO DE BACHILLERATO TECNOLÓGICO INDUSTRIAL Y DE SERVICIOS NÚMERO 56	X				LEONEL GÓMEZ NAVARRETE	SI
2	IGUALA DE LA INDEPENDENCIA	1502	URBANA	500	499	URBANA	BASICA	CALLE NICOLÁS BRAVO, NÚMERO 87, ESQUINA RIVAPALACIO, COLONIA CENTRO, LOCALIDAD IGUALA, MUNICIPIO IGUALA DE LA INDEPENDENCIA, ENTIDAD GUERRERO, CÓDIGO POSTAL 40000	BANQUETA	ENTRE LAS CALLES IGNACIO LÓPEZ RAYÓN Y PACHECO			X		PEDRO SANTANA DELGADO	SI
2	IGUALA DE LA INDEPENDENCIA	1502	URBANA	499	499	URBANA	CONTIGUA 1	CALLE NICOLÁS BRAVO, NÚMERO 87, ESQUINA RIVAPALACIO, COLONIA CENTRO, LOCALIDAD IGUALA, MUNICIPIO IGUALA DE LA INDEPENDENCIA, ENTIDAD GUERRERO, CÓDIGO POSTAL 40000	BANQUETA	ENTRE LAS CALLES IGNACIO LÓPEZ RAYÓN Y PACHECO			X		PEDRO SANTANA DELGADO	SI
2	IGUALA DE LA INDEPENDENCIA	1503	URBANA	461	460	URBANA	BASICA	CALLE NICOLÁS BRAVO, NÚMERO 49, ESQUINA MARIANO ESCOBEDO, COLONIA CENTRO, LOCALIDAD IGUALA, MUNICIPIO IGUALA DE LA INDEPENDENCIA, ENTIDAD GUERRERO, CÓDIGO POSTAL 40000	BANQUETA	ENTRE LAS CALLES DE RAYÓN Y RAMÓN CORONA			X		EDUARDO MARTÍNEZ JÚAREZ	SI

*[Handwritten signature]*

*[Handwritten signature]*

*[Handwritten signature]*

*[Handwritten signature]*

FECHA DE APROBACIÓN: 02/Abril/2015  
Distrito: 02 Iguala de la Independencia, Guerrero

DTTO.	Municipio o delegación	No. de sección	Tipo de sección	Padrón electoral	Lista nominal	Casilla	Tipo de casilla	Domicilio	Ubicación	Referencia	Tipo de domicilio*				Nombre del propietario o responsable	Asistencia (S/No)
											E.	O.P.	L.P.	P.		
2	IGUALA DE LA INDEPENDENCIA	1503	URBANA	461	459	URBANA	CONTIGUA 1	CALLE NICOLÁS BRAVO, NÚMERO 49, ESQUINA MARIANO ESCOBEDO, COLONIA CENTRO, LOCALIDAD IGUALA, MUNICIPIO IGUALA DE LA INDEPENDENCIA, ENTIDAD GUERRERO, CÓDIGO POSTAL 40000	BANQUETA	ENTRE LAS CALLES DE RAYÓN Y RAMÓN CORONA			X		EDUARDO MARTÍNEZ JÚAREZ	SI
2	IGUALA DE LA INDEPENDENCIA	1504	URBANA	388	386	URBANA	BASICA	CALLE EMILIANO ZAPATA, NÚMERO 48, ESQUINA NICOLÁS BRAVO, COLONIA CENTRO, LOCALIDAD IGUALA, MUNICIPIO IGUALA DE LA INDEPENDENCIA, ENTIDAD GUERRERO, CÓDIGO POSTAL 40000	ESCUELA PRIMARIA BRAULIO RODRÍGUEZ	ENTRE LAS CALLES DE GUERRERO Y MAYA	X				VIRGILIO DE LA CRUZ ISSA	SI
2	IGUALA DE LA INDEPENDENCIA	1504	URBANA	387	386	URBANA	CONTIGUA 1	CALLE EMILIANO ZAPATA, NÚMERO 48, ESQUINA NICOLÁS BRAVO, COLONIA CENTRO, LOCALIDAD IGUALA, MUNICIPIO IGUALA DE LA INDEPENDENCIA, ENTIDAD GUERRERO, CÓDIGO POSTAL 40000	ESCUELA PRIMARIA BRAULIO RODRÍGUEZ	ENTRE LAS CALLES DE GUERRERO Y MAYA	X				VIRGILIO DE LA CRUZ ISSA	SI
2	IGUALA DE LA INDEPENDENCIA	1505	URBANA	456	454	URBANA	BASICA	CALLE JUÁREZ ESQUINA CON COLÓN, SIN NÚMERO, COLONIA CENTRO, LOCALIDAD IGUALA, MUNICIPIO IGUALA DE LA INDEPENDENCIA, ENTIDAD GUERRERO, CÓDIGO POSTAL 40000	ESCUELA PRIMARIA ESTADO DE GUERRERO	ENTRE LAS CALLES DE ZARAGOZA Y RAMÓN CORONA	X				MA. ISABEL GARCÍA GONZÁLEZ	SI
2	IGUALA DE LA INDEPENDENCIA	1505	URBANA	456	454	URBANA	CONTIGUA 1	CALLE JUÁREZ ESQUINA CON COLÓN, SIN NÚMERO, COLONIA CENTRO, LOCALIDAD IGUALA, MUNICIPIO IGUALA DE LA INDEPENDENCIA, ENTIDAD GUERRERO, CÓDIGO POSTAL 40000	ESCUELA PRIMARIA ESTADO DE GUERRERO	ENTRE LAS CALLES DE ZARAGOZA Y RAMÓN CORONA	X				MA. ISABEL GARCÍA GONZÁLEZ	SI
2	IGUALA DE LA INDEPENDENCIA	1505	URBANA	0	0	URBANA	ESPECIAL 1	CALLE CONSTITUCIÓN ESQUINA JUÁREZ, COLONIA CENTRO, LOCALIDAD IGUALA, MUNICIPIO IGUALA DE LA INDEPENDENCIA, ENTIDAD GUERRERO, CÓDIGO POSTAL 40000	ZOCALO BAJO EL KIOSCO	ENTRE LAS CALLES CONSTITUCIÓN E INDEPENDENCIA			X		SILVIANO MENDIOLA PÉREZ	SI
2	IGUALA DE LA INDEPENDENCIA	1505	URBANA	0	0	URBANA	ESPECIAL 2	CALLE CONSTITUCIÓN ESQUINA JUÁREZ, COLONIA CENTRO, LOCALIDAD IGUALA, MUNICIPIO IGUALA DE LA INDEPENDENCIA, ENTIDAD GUERRERO, CÓDIGO POSTAL 40000	ZOCALO BAJO EL KIOSCO	ENTRE LAS CALLES CONSTITUCIÓN E INDEPENDENCIA			X		SILVIANO MENDIOLA PÉREZ	SI
2	IGUALA DE LA INDEPENDENCIA	1506	URBANA	690	687	URBANA	BASICA	PRIVADA MAGDALENO OCAMPO, NÚMERO 5, COLONIA CENTRO, LOCALIDAD IGUALA, MUNICIPIO IGUALA DE LA INDEPENDENCIA, ENTIDAD GUERRERO, CÓDIGO POSTAL 40000	BANQUETA	ENTRE LAS CALLES IGNACIO ZARAGOZA Y FRANCISCO MADERO			X		MARÍA TERESA ANDRACA VALENZO	SI

*[Handwritten signature]*

*[Handwritten signature]*

*[Handwritten signature]*

*[Handwritten signature]*

FECHA DE APROBACIÓN: 02/Abril/2015  
Distrito: 02 Iguala de la Independencia, Guerrero

DTTO.	Municipio o delegación	No. de sección	Tipo de sección	Padrón electoral	Lista nominal	Casilla	Tipo de casilla	Domicilio	Ubicación	Referencia	Tipo de domicilio*				Nombre del propietario o responsable	Asistencia (SI/No)
											E.	C.P.	L.P.	P.		
2	IGUALA DE LA INDEPENDENCIA	1507	URBANA	448	446	URBANA	BASICA	CALLE ZARAGOZA, NÚMERO 78, COLONIA CENTRO, LOCALIDAD IGUALA, MUNICIPIO IGUALA DE LA INDEPENDENCIA, ENTIDAD GUERRERO, CÓDIGO POSTAL 40000	ESCUELA PRIMARIA CLUB DE LEONES	ENTRE LAS CALLES DELICIAS Y BERRIOZÁBAL	X				PEDRO AURELIO ROMÁN PEDROTE	SI
2	IGUALA DE LA INDEPENDENCIA	1507	URBANA	448	446	URBANA	CONTIGUA 1	CALLE ZARAGOZA, NÚMERO 78, COLONIA CENTRO, LOCALIDAD IGUALA, MUNICIPIO IGUALA DE LA INDEPENDENCIA, ENTIDAD GUERRERO, CÓDIGO POSTAL 40000	ESCUELA PRIMARIA CLUB DE LEONES	ENTRE LAS CALLES DELICIAS Y BERRIOZÁBAL	X				PEDRO AURELIO ROMÁN PEDROTE	SI
2	IGUALA DE LA INDEPENDENCIA	1508	URBANA	488	486	URBANA	BASICA	CALLE CIRCUITO PRINCIPAL ESQUINA CIRUELOS, NÚMERO 73, COLONIA LOS TAMARINDOS, LOCALIDAD IGUALA, MUNICIPIO IGUALA DE LA INDEPENDENCIA, ENTIDAD GUERRERO, CÓDIGO POSTAL 40020	EN LA CANCHA TECHADA DE BASQUETBOL	AFUERA ESCUELA PRIMARIA 16 DE SEPTIEMBRE			X		SANDRA LUZ BARRERA LARA	SI
2	IGUALA DE LA INDEPENDENCIA	1508	URBANA	487	486	URBANA	CONTIGUA 1	CALLE CIRCUITO PRINCIPAL ESQUINA CIRUELOS, NÚMERO 73, COLONIA LOS TAMARINDOS, LOCALIDAD IGUALA, MUNICIPIO IGUALA DE LA INDEPENDENCIA, ENTIDAD GUERRERO, CÓDIGO POSTAL 40020	EN LA CANCHA TECHADA DE BASQUETBOL	AFUERA ESCUELA PRIMARIA 16 DE SEPTIEMBRE			X		SANDRA LUZ BARRERA LARA	SI
2	IGUALA DE LA INDEPENDENCIA	1509	URBANA	528	526	URBANA	BASICA	CALLE EMILIANO ZAPATA ESQUINA CALLE DELFINO OCAMPO, COLONIA LEONARDO BRAVO, LOCALIDAD IGUALA, MUNICIPIO IGUALA DE LA INDEPENDENCIA, ENTIDAD GUERRERO, CÓDIGO POSTAL 40020	AFUERA DE LA MISCELANEA DALI	ENTRE LAS CALLES CUAUHTÉMOC Y BENITO JUÁREZ			X		LETICIA SALGADO ROMÁN	SI
2	IGUALA DE LA INDEPENDENCIA	1509	URBANA	527	526	URBANA	CONTIGUA 1	CALLE EMILIANO ZAPATA ESQUINA CALLE DELFINO OCAMPO, COLONIA LEONARDO BRAVO, LOCALIDAD IGUALA, MUNICIPIO IGUALA DE LA INDEPENDENCIA, ENTIDAD GUERRERO, CÓDIGO POSTAL 40020	AFUERA DE LA MISCELANEA DALI	ENTRE LAS CALLES CUAUHTÉMOC Y BENITO JUÁREZ			X		LETICIA SALGADO ROMÁN	SI
2	IGUALA DE LA INDEPENDENCIA	1510	URBANA	558	558	URBANA	BASICA	AVENIDA EMILIANO ZAPATA, SIN NÚMERO, COLONIA LEONARDO BRAVO, LOCALIDAD IGUALA, MUNICIPIO IGUALA DE LA INDEPENDENCIA, ENTIDAD GUERRERO, CÓDIGO POSTAL 40000	ESCUELA PRIMARIA EMILIANO ZAPATA	ENTRE LAS CALLES FRANCISCO VILLA Y LUCIO CABAÑAS	X				JOAQUÍN MOYAO TENORIO	SI
2	IGUALA DE LA INDEPENDENCIA	1510	URBANA	558	557	URBANA	CONTIGUA 1	AVENIDA EMILIANO ZAPATA, SIN NÚMERO, COLONIA LEONARDO BRAVO, LOCALIDAD IGUALA, MUNICIPIO IGUALA DE LA INDEPENDENCIA, ENTIDAD GUERRERO, CÓDIGO POSTAL 40000	ESCUELA PRIMARIA EMILIANO ZAPATA	ENTRE LAS CALLES FRANCISCO VILLA Y LUCIO CABAÑAS	X				JOAQUÍN MOYAO TENORIO	SI

*[Handwritten signature]*

*[Handwritten signature]*

*[Handwritten signature]*

*[Handwritten signature]*



FECHA DE APROBACIÓN: 02/Abril/2015  
Distrito: 02 Iguala de la Independencia, Guerrero

DTTO.	Municipio o delegación	No. de sección	Tipo de sección	Padrón electoral	Lista nominal	Casilla	Tipo de casilla	Domicilio	Ubicación	Referencia	Tipo de domicilio*				Nombre del propietario o responsable	Asistencia (SI/No)
											E.	O.F.	L.P.	P.		
2	IGUALA DE LA INDEPENDENCIA	1510	URBANA	558	557	URBANA	CONTIGUA 2	AVENIDA EMILIANO ZAPATA, SIN NÚMERO, COLONIA LEONARDO BRAVO, LOCALIDAD IGUALA, MUNICIPIO IGUALA DE LA INDEPENDENCIA, ENTIDAD GUERRERO, CÓDIGO POSTAL 40000	ESCUELA PRIMARIA EMILIANO ZAPATA	ENTRE LAS CALLES FRANCISCO VILLA Y LUCIO CABAÑAS	X				JOAQUÍN MOYAO TENORIO	SI
2	IGUALA DE LA INDEPENDENCIA	1511	URBANA	607	607	URBANA	BASICA	CALLE MARIANO MATAMOROS, NÚMERO 63, ESQUINA HINOJOSA, COLONIA CENTRO, LOCALIDAD IGUALA, MUNICIPIO IGUALA DE LA INDEPENDENCIA, ENTIDAD GUERRERO, CÓDIGO POSTAL 40000	BANQUETA	ENTRE LAS CALLES LEANDRO VALLE Y LEYES DE REFORMA			X		ALEJANDRO PACHECO ARRIAGA	SI
2	IGUALA DE LA INDEPENDENCIA	1511	URBANA	607	606	URBANA	CONTIGUA 1	CALLE MARIANO MATAMOROS, NÚMERO 63, ESQUINA HINOJOSA, COLONIA CENTRO, LOCALIDAD IGUALA, MUNICIPIO IGUALA DE LA INDEPENDENCIA, ENTIDAD GUERRERO, CÓDIGO POSTAL 40000	BANQUETA	ENTRE LAS CALLES LEANDRO VALLE Y LEYES DE REFORMA			X		ALEJANDRO PACHECO ARRIAGA	SI
2	IGUALA DE LA INDEPENDENCIA	1512	URBANA	594	592	URBANA	BASICA	CALLE ÁLVARO OBREGÓN NÚMERO 13 A ESQUINA MARIANO MATAMOROS, COLONIA CENTRO, LOCALIDAD IGUALA, MUNICIPIO IGUALA DE LA INDEPENDENCIA, ENTIDAD GUERRERO, CÓDIGO POSTAL 40000	BANQUETA	ENTRE LAS CALLES GALEANA Y CUITLAHUAC			X		EDSON OLIVER SALGADO ADAN	SI
2	IGUALA DE LA INDEPENDENCIA	1512	URBANA	594	592	URBANA	CONTIGUA 1	CALLE ÁLVARO OBREGÓN NÚMERO 13 A ESQUINA MARIANO MATAMOROS, COLONIA CENTRO, LOCALIDAD IGUALA, MUNICIPIO IGUALA DE LA INDEPENDENCIA, ENTIDAD GUERRERO, CÓDIGO POSTAL 40000	BANQUETA	ENTRE LAS CALLES GALEANA Y CUITLAHUAC			X		EDSON OLIVER SALGADO ADAN	SI
2	IGUALA DE LA INDEPENDENCIA	1513	URBANA	661	660	URBANA	BASICA	CALLE JUAN ALDAMA, NÚMERO 62, ESQUINA IGNACIO ALLENDE, COLONIA CENTRO, LOCALIDAD IGUALA, MUNICIPIO IGUALA DE LA INDEPENDENCIA, ENTIDAD GUERRERO, CÓDIGO POSTAL 40000	BANQUETA	ENTRE LAS CALLES BANDERA NACIONAL Y MELCHOR OCAMPO			X		AMÉRICA DEL PILAR VÁZQUEZ ROMÁN	SI
2	IGUALA DE LA INDEPENDENCIA	1513	URBANA	661	659	URBANA	CONTIGUA 1	CALLE JUAN ALDAMA, NÚMERO 62, ESQUINA IGNACIO ALLENDE, COLONIA CENTRO, LOCALIDAD IGUALA, MUNICIPIO IGUALA DE LA INDEPENDENCIA, ENTIDAD GUERRERO, CÓDIGO POSTAL 40000	BANQUETA	ENTRE LAS CALLES BANDERA NACIONAL Y MELCHOR OCAMPO			X		AMÉRICA DEL PILAR VÁZQUEZ ROMÁN	SI
2	IGUALA DE LA INDEPENDENCIA	1514	URBANA	435	435	URBANA	BASICA	CALLE MARIANO ARISTA, NÚMERO 17, COLONIA CENTRO, LOCALIDAD IGUALA, MUNICIPIO IGUALA DE LA INDEPENDENCIA, ENTIDAD GUERRERO, CÓDIGO POSTAL 40000	BANQUETA LAS ESTANCIAS INFANTILES DE IGUALA	ENTRE LAS CALLES MELCHOR OCAMPO Y JOAQUIN BARANDA			X		AURORA GUADALUPE ROSENDO SALGADO	SI

*[Handwritten signature]*

*[Handwritten signature]*

*[Handwritten signature]*

*[Handwritten signature]*

FECHA DE APROBACIÓN: 02/Abril/2015  
Distrito: 02 Iguala de la Independencia, Guerrero

DTTO.	Municipio o delegación	No. de sección	Tipo de sección	Padrón electoral	Lista nominal	Casilla	Tipo de casilla	Domicilio	Ubicación	Referencia	Tipo de domicilio*				Nombre del propietario o responsable	Anuencia (S/No)
											E	D.P.	L.P.	F		
2	IGUALA DE LA INDEPENDENCIA	1514	URBANA	435	434	URBANA	CONTIGUA 1	CALLE MARIANO ARISTA, NÚMERO 17, COLONIA CENTRO, LOCALIDAD IGUALA, MUNICIPIO IGUALA DE LA INDEPENDENCIA, ENTIDAD GUERRERO, CÓDIGO POSTAL 40000	BANQUETA LAS ESTANCIAS INFANTILES DE IGUALA	ENTRE LAS CALLES MELCHOR OCAMPO Y JOAQUIN BARANDA			X		AURORA GUADALUPE ROSENDO SALGADO	SI
2	IGUALA DE LA INDEPENDENCIA	1515	URBANA	587	585	URBANA	BASICA	CALLE PROLONGACIÓN DE JUAN ALDAMA, NÚMERO 190 Y 192, COLONIA CENTRO, LOCALIDAD IGUALA, MUNICIPIO IGUALA DE LA INDEPENDENCIA, ENTIDAD GUERRERO, CÓDIGO POSTAL 40000	BANQUETA	EN EL EXTERIOR DE LAS MOTOS KAWASAKY			X		MIGUEL ANGEL SALAS FLORES	SI
2	IGUALA DE LA INDEPENDENCIA	1515	URBANA	587	585	URBANA	CONTIGUA 1	CALLE PROLONGACIÓN DE JUAN ALDAMA, NÚMERO 190 Y 192, COLONIA CENTRO, LOCALIDAD IGUALA, MUNICIPIO IGUALA DE LA INDEPENDENCIA, ENTIDAD GUERRERO, CÓDIGO POSTAL 40000	BANQUETA	EN EL EXTERIOR DE LAS MOTOS KAWASAKY			X		MIGUEL ANGEL SALAS FLORES	SI
2	IGUALA DE LA INDEPENDENCIA	1516	URBANA	735	733	URBANA	BASICA	CALLE PEDRO MARIA ANAYA ESQUINA JUAN ESCUTIA, NÚMERO 15, COLONIA RÍO BALSAS, LOCALIDAD IGUALA, MUNICIPIO IGUALA DE LA INDEPENDENCIA, ENTIDAD GUERRERO, CÓDIGO POSTAL 40050	BANQUETA	ENTRE LAS CALLES LÁZARO CÁRDENAS Y 13 DE SEPTIEMBRE, FRENTE A LA TIENDA RÍO BALSAS			X		PABLO FERNÁNDEZ SALGADO	SI
2	IGUALA DE LA INDEPENDENCIA	1516	URBANA	735	732	URBANA	CONTIGUA 1	CALLE PEDRO MARIA ANAYA ESQUINA JUAN ESCUTIA, NÚMERO 15, COLONIA RÍO BALSAS, LOCALIDAD IGUALA, MUNICIPIO IGUALA DE LA INDEPENDENCIA, ENTIDAD GUERRERO, CÓDIGO POSTAL 40050	BANQUETA	ENTRE LAS CALLES LÁZARO CÁRDENAS Y 13 DE SEPTIEMBRE, FRENTE A LA TIENDA RÍO BALSAS			X		PABLO FERNÁNDEZ SALGADO	SI
2	IGUALA DE LA INDEPENDENCIA	1516	URBANA	735	732	URBANA	CONTIGUA 2	CALLE PEDRO MARIA ANAYA ESQUINA JUAN ESCUTIA, NÚMERO 15, COLONIA RÍO BALSAS, LOCALIDAD IGUALA, MUNICIPIO IGUALA DE LA INDEPENDENCIA, ENTIDAD GUERRERO, CÓDIGO POSTAL 40050	BANQUETA	ENTRE LAS CALLES LÁZARO CÁRDENAS Y 13 DE SEPTIEMBRE, FRENTE A LA TIENDA RÍO BALSAS			X		PABLO FERNÁNDEZ SALGADO	SI
2	IGUALA DE LA INDEPENDENCIA	1516	URBANA	734	732	URBANA	CONTIGUA 3	CALLE PEDRO MARIA ANAYA ESQUINA JUAN ESCUTIA, NÚMERO 15, COLONIA RÍO BALSAS, LOCALIDAD IGUALA, MUNICIPIO IGUALA DE LA INDEPENDENCIA, ENTIDAD GUERRERO, CÓDIGO POSTAL 40050	BANQUETA	ENTRE LAS CALLES LÁZARO CÁRDENAS Y 13 DE SEPTIEMBRE, FRENTE A LA TIENDA RÍO BALSAS			X		PABLO FERNÁNDEZ SALGADO	SI
2	IGUALA DE LA INDEPENDENCIA	1517	URBANA	513	510	URBANA	BASICA	CALLE JACARANDAS ESQUINA BUGAMBILIAS, COLONIA FLORESTA, LOCALIDAD IGUALA, MUNICIPIO IGUALA DE LA INDEPENDENCIA, ENTIDAD GUERRERO, CÓDIGO POSTAL 40090	BANQUETA	ENTRE LA CALLE PRIVADA BUGAMBILIAS Y BARRANCA SIN NOMBRE			X		MELITÓN GARFIAS TORRES	SI

*[Handwritten signatures and marks]*

*[Handwritten signature]*

*[Handwritten signature]*

*[Handwritten signature]*

FECHA DE APROBACIÓN: 02/Abril/2015  
Distrito: 02 Iguala de la Independencia, Guerrero

D.T.O.	Municipio o delegación	No. de sección	Tipo de sección	Padrón electoral	Lista nominal	Casilla	Tipo de casilla	Domicilio	Ubicación	Referencia	Tipo de domicilio*				Nombre del propietario o responsable	Anuencia (SI/No)
											E.	D.P.	L.P.	P.		
2	IGUALA DE LA INDEPENDENCIA	1517	URBANA	512	510	URBANA	CONTIGUA 1	CALLE JACARANDAS ESQUINA BUGAMBILIAS, COLONIA FLORESTA, LOCALIDAD IGUALA, MUNICIPIO IGUALA DE LA INDEPENDENCIA, ENTIDAD GUERRERO, CÓDIGO POSTAL 40090	BANQUETA	ENTRE LA CALLE PRIVADA BUGAMBILIAS Y BARRANCA SIN NOMBRE			X		MELITÓN GARFIAS TORRES	SI
2	IGUALA DE LA INDEPENDENCIA	1518	URBANA	542	541	URBANA	BASICA	CALLE PACHUCA ESQUINA IRAPUATO, COLONIA ABRAZO DE ACATEMPAN, LOCALIDAD IGUALA, MUNICIPIO IGUALA DE LA INDEPENDENCIA, ENTIDAD GUERRERO, CÓDIGO POSTAL 40090	ESCUELA PRIMARIA MISAEI NÚÑEZ ACOSTA	PARTE ALTA DE LA COLONIA	X				SAÚL LIBRADO MORENO	SI
2	IGUALA DE LA INDEPENDENCIA	1518	URBANA	541	541	URBANA	CONTIGUA 1	CALLE PACHUCA ESQUINA IRAPUATO, COLONIA ABRAZO DE ACATEMPAN, LOCALIDAD IGUALA, MUNICIPIO IGUALA DE LA INDEPENDENCIA, ENTIDAD GUERRERO, CÓDIGO POSTAL 40090	ESCUELA PRIMARIA MISAEI NÚÑEZ ACOSTA	PARTE ALTA DE LA COLONIA	X				SAÚL LIBRADO MORENO	SI
2	IGUALA DE LA INDEPENDENCIA	1519	URBANA	643	642	URBANA	BASICA	CALLE AYUTLA ESQUINA AZOYÚ, COLONIA ABRAZO DE ACATEMPAN, LOCALIDAD IGUALA, MUNICIPIO IGUALA DE LA INDEPENDENCIA, ENTIDAD GUERRERO, CÓDIGO POSTAL 40090	JARDÍN DE NIÑOS SIGMUND FREUD	AL LADO DE LA CANCHA DE BÁSQUETBOL	X				ANA CLAUDIA LARA VISOSO	SI
2	IGUALA DE LA INDEPENDENCIA	1520	URBANA	726	725	URBANA	BASICA	CARRETERA NACIONAL MEXICO ACAPULCO KILOMETRO 123.5, COLONIA BURÓCRATA, LOCALIDAD IGUALA, MUNICIPIO IGUALA DE LA INDEPENDENCIA, ENTIDAD GUERRERO, CÓDIGO POSTAL 40090	BANQUETA	A UN LADO DE LA MISCELANEA MARIBEL			X		PEDRO SOTO SALGADO	SI
2	IGUALA DE LA INDEPENDENCIA	1521	URBANA	532	529	URBANA	BASICA	CALLE LÁZARO CÁRDENAS, NÚMERO 3, ESQUINA IXCATEOPAN, COLONIA CAMPESTRE ALTAMIRA, LOCALIDAD IGUALA, MUNICIPIO IGUALA DE LA INDEPENDENCIA, ENTIDAD GUERRERO, CÓDIGO POSTAL 40080	BANQUETA	A UN COSTADO DE LA ESCUELA PRIMARIA LAZARO CARDENAS			X		MINERVA AUREOLES OCHOA	SI
	IGUALA DE LA INDEPENDENCIA	1521	URBANA	532	529	URBANA	CONTIGUA 1	CALLE LÁZARO CÁRDENAS, NÚMERO 3, ESQUINA IXCATEOPAN, COLONIA CAMPESTRE ALTAMIRA, LOCALIDAD IGUALA, MUNICIPIO IGUALA DE LA INDEPENDENCIA, ENTIDAD GUERRERO, CÓDIGO POSTAL 40080	BANQUETA	A UN COSTADO DE LA ESCUELA PRIMARIA LAZARO CARDENAS			X		MINERVA AUREOLES OCHOA	SI

*[Handwritten signature]*

*[Handwritten signature]*

*[Handwritten signature]*

*[Handwritten signature]*

FECHA DE APROBACIÓN: 02/Abril/2015  
Distrito: 02 Iguala de la Independencia, Guerrero

DTTO.	Municipio o delegación	No. de sección	Tipo de sección	Padrón electoral	Lista nominal	Casilla	Tipo de casilla	Domicilio	Ubicación	Referencia	Tipo de domicilio*				Nombre del propietario o responsable	Asistencia (S/No)
											E	O.P.	L.P.	F		
2	IGUALA DE LA INDEPENDENCIA	1522	URBANA	747	745	URBANA	BASICA	CALLE CARITINO MALDONADO, SIN NÚMERO, COLONIA CNOP, LOCALIDAD IGUALA, MUNICIPIO IGUALA DE LA INDEPENDENCIA, ENTIDAD GUERRERO, CÓDIGO POSTAL 40080	CANCHA TECHADA DEPORTIVA MUNICIPAL	FRENTE A LA DELEGACIÓN DE LA COLONIA CNOP			X		DOMINGO GARRIDO OCHOA	SI
2	IGUALA DE LA INDEPENDENCIA	1522	URBANA	746	744	URBANA	CONTIGUA 1	CALLE CARITINO MALDONADO, SIN NÚMERO, COLONIA CNOP, LOCALIDAD IGUALA, MUNICIPIO IGUALA DE LA INDEPENDENCIA, ENTIDAD GUERRERO, CÓDIGO POSTAL 40080	CANCHA TECHADA DEPORTIVA MUNICIPAL	FRENTE A LA DELEGACIÓN DE LA COLONIA CNOP			X		DOMINGO GARRIDO OCHOA	SI
2	IGUALA DE LA INDEPENDENCIA	1523	URBANA	524	522	URBANA	BASICA	CALLE RUFFO FIGUEROA, NÚMERO 61, ESQUINA REVOLUCIÓN, COLONIA 24 DE FEBRERO, LOCALIDAD IGUALA, MUNICIPIO IGUALA DE LA INDEPENDENCIA, ENTIDAD GUERRERO, CÓDIGO POSTAL 40080	ENTRE LAS CALLES FRANCISCO VILLA Y CANAL DE RIEGO	FRENTE A LA DELEGACIÓN MUNICIPAL			X		MA DEL ROSARIO ARTEAGA MORALES	SI
2	IGUALA DE LA INDEPENDENCIA	1523	URBANA	523	521	URBANA	CONTIGUA 1	CALLE RUFFO FIGUEROA, NÚMERO 61, ESQUINA REVOLUCIÓN, COLONIA 24 DE FEBRERO, LOCALIDAD IGUALA, MUNICIPIO IGUALA DE LA INDEPENDENCIA, ENTIDAD GUERRERO, CÓDIGO POSTAL 40080	ENTRE LAS CALLES FRANCISCO VILLA Y CANAL DE RIEGO	FRENTE A LA DELEGACIÓN MUNICIPAL			X		MA DEL ROSARIO ARTEAGA MORALES	SI
2	IGUALA DE LA INDEPENDENCIA	1524	URBANA	675	674	URBANA	BASICA	PERIFÉRICO BENITO JUÁREZ ORIENTE, COLONIA 24 DE FEBRERO, LOCALIDAD IGUALA, MUNICIPIO IGUALA DE LA INDEPENDENCIA, ENTIDAD GUERRERO, CÓDIGO POSTAL 40080	CANCHA DE LA UNIDAD DEPORTIVA	FRENTE AL CANAL DE RIEGO			X		MARIA DEL ROSARIO ARTEAGA MORALES	SI
2	IGUALA DE LA INDEPENDENCIA	1524	URBANA	675	674	URBANA	CONTIGUA 1	PERIFÉRICO BENITO JUÁREZ ORIENTE, COLONIA 24 DE FEBRERO, LOCALIDAD IGUALA, MUNICIPIO IGUALA DE LA INDEPENDENCIA, ENTIDAD GUERRERO, CÓDIGO POSTAL 40080	CANCHA DE LA UNIDAD DEPORTIVA	FRENTE AL CANAL DE RIEGO			X		MARIA DEL ROSARIO ARTEAGA MORALES	SI
2	IGUALA DE LA INDEPENDENCIA	1525	URBANA	738	736	URBANA	BASICA	CALLE VENUSTIANO CARRANZA, SIN NÚMERO, COLONIA 24 DE FEBRERO, LOCALIDAD IGUALA, MUNICIPIO IGUALA DE LA INDEPENDENCIA, ENTIDAD GUERRERO, CÓDIGO POSTAL 40080	BANQUETA	A UN COSTADO DE FARMAMIGO			X		KAREN ITZEL BARRAGÁN VARGAS	SI
2	IGUALA DE LA INDEPENDENCIA	1526	URBANA	559	556	URBANA	BASICA	CALLE RÍO BALSAS ESQUINA RÍO AZUL, COLONIA DEL SEGURO SOCIAL, LOCALIDAD IGUALA, MUNICIPIO IGUALA DE LA INDEPENDENCIA, ENTIDAD GUERRERO, CÓDIGO POSTAL 40070	EXTERIOR DE LA TIENDA DEL INSTITUTO MEXICANO DEL SEGURO SOCIAL	CERCA DEL JARDÍN DE NIÑOS ELENA GIRÓN			X		SILVIANO MENDIOLA PÉREZ	SI

*[Handwritten signatures and notes]*

*[Handwritten signature]*

*[Handwritten signature]*

*[Handwritten signature]*

FECHA DE APROBACIÓN: 02/Abril/2015

Distrito: 02 Iguala de la Independencia, Guerrero

DTTO.	Municipio o delegación	No. de sección	Tipo de sección	Padrón electoral	Lista nominal	Casilla	Tipo de casilla	Domicilio	Ubicación	Referencia	Tipo de domicilio*				Nombre del propietario o responsable	Asistencia (SI/No)
											E	O.P.	L.P.	P		
2	IGUALA DE LA INDEPENDENCIA	1526	URBANA	558	556	URBANA	CONTIGUA 1	CALLE RIO BALSAS ESQUINA RIO AZUL, COLONIA DEL SEGURO SOCIAL, LOCALIDAD IGUALA, MUNICIPIO IGUALA DE LA INDEPENDENCIA, ENTIDAD GUERRERO, CÓDIGO POSTAL 40070	EXTERIOR DE LA TIENDA DEL INSTITUTO MEXICANO DEL SEGURO SOCIAL	CERCA DEL JARDÍN DE NIÑOS ELENA GIRÓN			X		SILVIANO MENDIOLA PÉREZ	SI
2	IGUALA DE LA INDEPENDENCIA	1527	URBANA	688	685	URBANA	BASICA	CALLE MANUEL DOBLADO, NÚMERO 74, ESQUINA MARIANO ABASOLO, COLONIA CENTRO, LOCALIDAD IGUALA, MUNICIPIO IGUALA DE LA INDEPENDENCIA, ENTIDAD GUERRERO, CÓDIGO POSTAL 40000	BANQUETA	ENTRE LAS CALLES GARCÍA DE LA CADENA Y GONZÁLEZ ORTEGA			X		APOLONIA CIRILA NÚÑEZ FLORES	SI
2	IGUALA DE LA INDEPENDENCIA	1527	URBANA	687	685	URBANA	CONTIGUA 1	CALLE MANUEL DOBLADO, NÚMERO 74, ESQUINA MARIANO ABASOLO, COLONIA CENTRO, LOCALIDAD IGUALA, MUNICIPIO IGUALA DE LA INDEPENDENCIA, ENTIDAD GUERRERO, CÓDIGO POSTAL 40000	BANQUETA	ENTRE LAS CALLES GARCÍA DE LA CADENA Y GONZÁLEZ ORTEGA			X		APOLONIA CIRILA NÚÑEZ FLORES	SI
2	IGUALA DE LA INDEPENDENCIA	1528	URBANA	508	508	URBANA	BASICA	CALLE JOAQUIN BARANDA, NÚMERO 6, COLONIA CENTRO, LOCALIDAD IGUALA, MUNICIPIO IGUALA DE LA INDEPENDENCIA, ENTIDAD GUERRERO, CÓDIGO POSTAL 40000	BANQUETA	AFUERA DE LA FARMACIA UNIVERSAL O HERVANÁRIO			X		ENRIQUE ANTONIO PIRES PINEDA	SI
2	IGUALA DE LA INDEPENDENCIA	1528	URBANA	508	507	URBANA	CONTIGUA 1	CALLE JOAQUIN BARANDA, NÚMERO 6, COLONIA CENTRO, LOCALIDAD IGUALA, MUNICIPIO IGUALA DE LA INDEPENDENCIA, ENTIDAD GUERRERO, CÓDIGO POSTAL 40000	BANQUETA	AFUERA DE LA FARMACIA UNIVERSAL O HERVANÁRIO			X		ENRIQUE ANTONIO PIRES PINEDA	SI
2	IGUALA DE LA INDEPENDENCIA	1528	URBANA	0	0	URBANA	ESPECIAL 1	CALLE SALAZAR, NÚMERO 1, ESQUINA HERMENEGILDO GALEANA, COLONIA CENTRO, LOCALIDAD IGUALA, MUNICIPIO IGUALA DE LA INDEPENDENCIA, ENTIDAD GUERRERO, CÓDIGO POSTAL 40000	INTERIOR DE LA TERMINAL DE AUTOBUSES EPIFANIO RODRÍGUEZ	FRENTE AL MERCADO MUNICIPAL				X	ARTURO GÚZMAN MONTES DE OCA	SI
2	IGUALA DE LA INDEPENDENCIA	1529	URBANA	719	714	URBANA	BASICA	CALLE ÁLVARO OBREGÓN, NÚMERO 167, COLONIA 20 DE NOVIEMBRE, LOCALIDAD IGUALA, MUNICIPIO IGUALA DE LA INDEPENDENCIA, ENTIDAD GUERRERO, CÓDIGO POSTAL 40060	ESCUELA PRIMARIA 20 DE NOVIEMBRE	ENTRE LAS CALLES SANTOS DEGOLLADO Y ARTEAGA					JOSÉ GONZÁLES TOLEDO	SI

*[Handwritten signature]*

*[Handwritten signature]*

*[Handwritten signature]*

*[Handwritten signature]*

FECHA DE APROBACIÓN: 02/Abril/2015  
Distrito: 02 Iguala de la Independencia, Guerrero

DTTO.	Municipio o delegación	No. de sección	Tipo de sección	Padrón electoral	Lista nominal	Casilla	Tipo de casilla	Domicilio	Ubicación	Referencia	Tipo de domicilio*				Nombre del propietario o responsable	Asistencia (S/No)
											E.	O.P.	L.P.	P.		
2	IGUALA DE LA INDEPENDENCIA	1530	URBANA	720	719	URBANA	BASICA	CALLE ARTEAGA ESQUINA ANDRÉS FIGUEROA, COLONIA 20 DE NOVIEMBRE, LOCALIDAD IGUALA, MUNICIPIO IGUALA DE LA INDEPENDENCIA, ENTIDAD GUERRERO, CÓDIGO POSTAL 40060	BANQUETA	ENTRE LAS CALLES NETZAHUALCOYOTL Y OBREGÓN.			X		SILVERIO MARTÍNEZ TABOADA	SI
2	IGUALA DE LA INDEPENDENCIA	1531	URBANA	539	538	URBANA	BASICA	CALLE SANTOS DEGOLLADO, NÚMERO 62, ESQUINA ALBERTO, COLONIA 20 DE NOVIEMBRE, LOCALIDAD IGUALA, MUNICIPIO IGUALA DE LA INDEPENDENCIA, ENTIDAD GUERRERO, CÓDIGO POSTAL 40060	BANQUETA	ENTRE LAS CALLES GUILLERMO PRIETO Y NETZAHUALCOYOTL			X		MOISES SALGADO ORTEGA	SI
2	IGUALA DE LA INDEPENDENCIA	1531	URBANA	538	537	URBANA	CONTIGUA 1	CALLE SANTOS DEGOLLADO, NÚMERO 62, ESQUINA ALBERTO, COLONIA 20 DE NOVIEMBRE, LOCALIDAD IGUALA, MUNICIPIO IGUALA DE LA INDEPENDENCIA, ENTIDAD GUERRERO, CÓDIGO POSTAL 40060	BANQUETA	ENTRE LAS CALLES GUILLERMO PRIETO Y NETZAHUALCOYOTL			X		MOISES SALGADO ORTEGA	SI
2	IGUALA DE LA INDEPENDENCIA	1532	URBANA	705	705	URBANA	BASICA	CALLE SANTOS DEGOLLADO, SIN NÚMERO, FRACCIONAMIENTO JARDINES DEL SUR, LOCALIDAD IGUALA, MUNICIPIO IGUALA DE LA INDEPENDENCIA, ENTIDAD GUERRERO, CÓDIGO POSTAL 40060	AFUERA DEL CENTRO DE ESTUDIOS BACHILLERATO JOSÉ VASCONCELOS	ENTRE LAS CALLES CLAVELES Y JAZMIN			X		ALMA ROSA DELGADO PINEDA	SI
2	IGUALA DE LA INDEPENDENCIA	1532	URBANA	704	704	URBANA	CONTIGUA 1	CALLE SANTOS DEGOLLADO, SIN NÚMERO, FRACCIONAMIENTO JARDINES DEL SUR, LOCALIDAD IGUALA, MUNICIPIO IGUALA DE LA INDEPENDENCIA, ENTIDAD GUERRERO, CÓDIGO POSTAL 40060	AFUERA DEL CENTRO DE ESTUDIOS BACHILLERATO JOSÉ VASCONCELOS	ENTRE LAS CALLES CLAVELES Y JAZMIN			X		ALMA ROSA DELGADO PINEDA	SI
2	IGUALA DE LA INDEPENDENCIA	1533	URBANA	657	656	URBANA	BASICA	CALLE MAZATLÁN ESQUINA ENSENADA, COLONIA UNIDOS POR GUERRERO, LOCALIDAD IGUALA, MUNICIPIO IGUALA DE LA INDEPENDENCIA, ENTIDAD GUERRERO, CÓDIGO POSTAL 40060	CANCHA DE BASQUETBALL DEPORTIVA DE LA COLONIA UNIDOS POR GUERRERO	FRENTE AL MÓDULO DE SEGURIDAD PÚBLICA			X		MIGUEL ÁNGEL ÁLVAREZ MARTÍNEZ	SI
2	IGUALA DE LA INDEPENDENCIA	1533	URBANA	656	655	URBANA	CONTIGUA 1	CALLE MAZATLÁN ESQUINA ENSENADA, COLONIA UNIDOS POR GUERRERO, LOCALIDAD IGUALA, MUNICIPIO IGUALA DE LA INDEPENDENCIA, ENTIDAD GUERRERO, CÓDIGO POSTAL 40060	CANCHA DE BASQUETBALL DEPORTIVA DE LA COLONIA UNIDOS POR GUERRERO	FRENTE AL MÓDULO DE SEGURIDAD PÚBLICA			X		MIGUEL ÁNGEL ÁLVAREZ MARTÍNEZ	SI

*[Handwritten signatures and scribbles at the bottom left]*

*[Handwritten scribble at the bottom center]*

*[Handwritten scribble at the bottom right]*

*[Handwritten signature at the bottom right]*

FECHA DE APROBACIÓN: 02/Abril/2015  
Distrito: 02 Iguala de la Independencia, Guerrero

DTTO.	Municipio o delegación	No. de sección	Tipo de sección	Padrón electoral	Lista nominal	Casilla	Tipo de casilla	Domicilio	Ubicación	Referencia	Tipo de domicilio*				Nombre del propietario o responsable	Asistencia (S/No)
											E	O.P.	LP	P		
2	IGUALA DE LA INDEPENDENCIA	1534	URBANA	561	560	URBANA	BASICA	CALZADA DE LA ESTACIÓN DEL FERROCARRIL ESQUINA AVENIDA FERROCARRIL, COLONIA CENTRO, LOCALIDAD IGUALA, MUNICIPIO IGUALA DE LA INDEPENDENCIA, ENTIDAD GUERRERO, CÓDIGO POSTAL 40060	SALA DE ESPERA DE LA EX-ESTACIÓN DEL FERROCARRIL	ENTRE LA CALZADA DE GUADALUPE Y QUINTA CASTREJÓN			X		MISARAÍ BAYLÓN GUZMÁN	SI
2	IGUALA DE LA INDEPENDENCIA	1534	URBANA	560	560	URBANA	CONTIGUA 1	CALZADA DE LA ESTACIÓN DEL FERROCARRIL ESQUINA AVENIDA FERROCARRIL, COLONIA CENTRO, LOCALIDAD IGUALA, MUNICIPIO IGUALA DE LA INDEPENDENCIA, ENTIDAD GUERRERO, CÓDIGO POSTAL 40060	SALA DE ESPERA DE LA EX-ESTACIÓN DEL FERROCARRIL	ENTRE LA CALZADA DE GUADALUPE Y QUINTA CASTREJÓN			X		MISARAÍ BAYLÓN GUZMÁN	SI
2	IGUALA DE LA INDEPENDENCIA	1534	URBANA	560	559	URBANA	CONTIGUA 2	CALZADA DE LA ESTACIÓN DEL FERROCARRIL ESQUINA AVENIDA FERROCARRIL, COLONIA CENTRO, LOCALIDAD IGUALA, MUNICIPIO IGUALA DE LA INDEPENDENCIA, ENTIDAD GUERRERO, CÓDIGO POSTAL 40060	SALA DE ESPERA DE LA EX-ESTACIÓN DEL FERROCARRIL	ENTRE LA CALZADA DE GUADALUPE Y QUINTA CASTREJÓN			X		MISARAÍ BAYLÓN GUZMÁN	SI
2	IGUALA DE LA INDEPENDENCIA	1535	URBANA	721	718	URBANA	BASICA	CALLE VICENTE GUERRERO, NÚMERO 7, COLONIA EJIDAL, LOCALIDAD IGUALA, MUNICIPIO IGUALA DE LA INDEPENDENCIA, ENTIDAD GUERRERO, CÓDIGO POSTAL 40040	ESCUELA PRIMARIA URBANA FRANCISCO FIGUEROA MATA	ENTRE LAS CALLES MIGUEL HIDALGO Y VICENTE GUERRERO	X				OLIVIA SÁNCHEZ SORIANO	SI
2	IGUALA DE LA INDEPENDENCIA	1535	URBANA	720	717	URBANA	CONTIGUA 1	CALLE VICENTE GUERRERO, NÚMERO 7, COLONIA EJIDAL, LOCALIDAD IGUALA, MUNICIPIO IGUALA DE LA INDEPENDENCIA, ENTIDAD GUERRERO, CÓDIGO POSTAL 40040	ESCUELA PRIMARIA URBANA FRANCISCO FIGUEROA MATA	ENTRE LAS CALLES MIGUEL HIDALGO Y VICENTE GUERRERO	X				OLIVIA SÁNCHEZ SORIANO	SI
2	IGUALA DE LA INDEPENDENCIA	1536	URBANA	567	566	URBANA	BASICA	CALLE DURANGO ESQUINA QUINTANA ROO, COLONIA RUFFO FIGUEROA, LOCALIDAD IGUALA, MUNICIPIO IGUALA DE LA INDEPENDENCIA, ENTIDAD GUERRERO, CÓDIGO POSTAL 40060	BANQUETA	ENTRE LAS CALLES JALISCO Y TABASCO			X		ORALIA RAQUEL SALGADO QUINTO	SI
2	IGUALA DE LA INDEPENDENCIA	1536	URBANA	566	566	URBANA	CONTIGUA 1	CALLE DURANGO ESQUINA QUINTANA ROO, COLONIA RUFFO FIGUEROA, LOCALIDAD IGUALA, MUNICIPIO IGUALA DE LA INDEPENDENCIA, ENTIDAD GUERRERO, CÓDIGO POSTAL 40060	BANQUETA	ENTRE LAS CALLES JALISCO Y TABASCO			X		ORALIA RAQUEL SALGADO QUINTO	SI

*[Handwritten signature]*

*[Handwritten signature]*

*[Handwritten signature]*

*[Handwritten signature]*

FECHA DE APROBACIÓN: 02/Abril/2015  
Distrito: 02 Iguala de la Independencia, Guerrero

DTTO.	Municipio o delegación	No. de sección	Tipo de sección	Padrón electoral	Lista nominal	Casilla	Tipo de casilla	Domicilio	Ubicación	Referencia	Tipo de domicilio*				Nombre del propietario o responsable	Asistencia (SI/No)
											E	O.P.	L.P.	P		
2	IGUALA DE LA INDEPENDENCIA	1536	URBANA	566	566	URBANA	CONTIGUA 2	CALLE DURANGO ESQUINA QUINTANA ROO, COLONIA RUFFO FIGUEROA, LOCALIDAD IGUALA, MUNICIPIO IGUALA DE LA INDEPENDENCIA, ENTIDAD GUERRERO, CÓDIGO POSTAL 40060	BANQUETA	ENTRE LAS CALLES JALISCO Y TABASCO			X		ORALIA RAQUEL SALGADO QUINTO	SI
2	IGUALA DE LA INDEPENDENCIA	1537	URBANA	604	602	URBANA	BASICA	CALLE PUEBLA, NÚMERO 15, ESQUINA QUINTANA ROO, COLONIA RUFFO FIGUEROA, LOCALIDAD IGUALA, MUNICIPIO IGUALA DE LA INDEPENDENCIA, ENTIDAD GUERRERO, CÓDIGO POSTAL 40060	ESCUELA PRIMARIA MATUTINA RUFFO FIGUEROA	ENTRE LAS CALLES DE VERACRUZ Y MICHOACÁN	X				JOSÉ PASTRANA ZAVALA	SI
2	IGUALA DE LA INDEPENDENCIA	1537	URBANA	603	602	URBANA	CONTIGUA 1	CALLE PUEBLA, NÚMERO 15, ESQUINA QUINTANA ROO, COLONIA RUFFO FIGUEROA, LOCALIDAD IGUALA, MUNICIPIO IGUALA DE LA INDEPENDENCIA, ENTIDAD GUERRERO, CÓDIGO POSTAL 40060	ESCUELA PRIMARIA MATUTINA RUFFO FIGUEROA	ENTRE LAS CALLES DE VERACRUZ Y MICHOACÁN	X				JOSÉ PASTRANA ZAVALA	SI
2	IGUALA DE LA INDEPENDENCIA	1538	URBANA	631	630	URBANA	BASICA	CALLE NIÑOS HÉROES, NÚMERO 3, COLONIA ADOLFO LÓPEZ MATEOS, LOCALIDAD IGUALA, MUNICIPIO IGUALA DE LA INDEPENDENCIA, ENTIDAD GUERRERO, CÓDIGO POSTAL 40060	JARDÍN DE NIÑOS MARIA MONTESSORI	ENTRE LAS CALLES DE JUARÉZ Y CARITINO MALDONADO	X				MARTINA BAHENA ARROYO	SI
2	IGUALA DE LA INDEPENDENCIA	1538	URBANA	631	629	URBANA	CONTIGUA 1	CALLE NIÑOS HÉROES, NÚMERO 3, COLONIA ADOLFO LÓPEZ MATEOS, LOCALIDAD IGUALA, MUNICIPIO IGUALA DE LA INDEPENDENCIA, ENTIDAD GUERRERO, CÓDIGO POSTAL 40060	JARDÍN DE NIÑOS MARIA MONTESSORI	ENTRE LAS CALLES DE JUARÉZ Y CARITINO MALDONADO	X				MARTINA BAHENA ARROYO	SI
2	IGUALA DE LA INDEPENDENCIA	1539	URBANA	693	690	URBANA	BASICA	CALLE NABOR OJEDA, NÚMERO 66, COLONIA 20 DE NOVIEMBRE, LOCALIDAD IGUALA, MUNICIPIO IGUALA DE LA INDEPENDENCIA, ENTIDAD GUERRERO, CÓDIGO POSTAL 40060	ESCUELA PRIMARIA RUFFO FIGUEROA	ENTRE LAS CALLES GUILLERMO PRIETO Y PINEDA	X				MA EUGENIA HERNÁNDEZ GÓMEZ	SI
2	IGUALA DE LA INDEPENDENCIA	1539	URBANA	693	690	URBANA	CONTIGUA 1	CALLE NABOR OJEDA, NÚMERO 66, COLONIA 20 DE NOVIEMBRE, LOCALIDAD IGUALA, MUNICIPIO IGUALA DE LA INDEPENDENCIA, ENTIDAD GUERRERO, CÓDIGO POSTAL 40060	ESCUELA PRIMARIA RUFFO FIGUEROA	ENTRE LAS CALLES GUILLERMO PRIETO Y PINEDA	X				MA EUGENIA HERNÁNDEZ GÓMEZ	SI

*MA EUGENIA HERNÁNDEZ GÓMEZ*

*[Handwritten signature]*

*[Handwritten signature]*

*[Handwritten signature]*



FECHA DE APROBACIÓN: 02/Abril/2015  
Distrito: 02 Iguala de la Independencia, Guerrero

DITTO	Municipio o delegación	No. de sección	Tipo de sección	Padrón electoral	Lista nominal	Casilla	Tipo de casilla	Domicilio	Ubicación	Referencia	Tipo de domicilio*				Nombre del propietario o responsable	Asistencia (S/No)
											E.	O.P.	L.P.	F.		
2	IGUALA DE LA INDEPENDENCIA	1539	URBANA	693	690	URBANA	CONTIGUA 2	CALLE NABOR OJEDA, NÚMERO 66, COLONIA 20 DE NOVIEMBRE, LOCALIDAD IGUALA, MUNICIPIO IGUALA DE LA INDEPENDENCIA, ENTIDAD GUERRERO, CÓDIGO POSTAL 40060	ESCUELA PRIMARIA RUFFO FIGUEROA	ENTRE LAS CALLES GUILLERMO PRIETO Y PINEDA	X				MA EUGENIA HERNÁNDEZ GÓMEZ	SI
2	IGUALA DE LA INDEPENDENCIA	1539	URBANA	693	689	URBANA	CONTIGUA 3	CALLE NABOR OJEDA, NÚMERO 66, COLONIA 20 DE NOVIEMBRE, LOCALIDAD IGUALA, MUNICIPIO IGUALA DE LA INDEPENDENCIA, ENTIDAD GUERRERO, CÓDIGO POSTAL 40060	ESCUELA PRIMARIA RUFFO FIGUEROA	ENTRE LAS CALLES GUILLERMO PRIETO Y PINEDA	X				MA EUGENIA HERNÁNDEZ GÓMEZ	SI
2	IGUALA DE LA INDEPENDENCIA	1539	URBANA	693	689	URBANA	CONTIGUA 4	CALLE NABOR OJEDA, NÚMERO 66, COLONIA 20 DE NOVIEMBRE, LOCALIDAD IGUALA, MUNICIPIO IGUALA DE LA INDEPENDENCIA, ENTIDAD GUERRERO, CÓDIGO POSTAL 40060	ESCUELA PRIMARIA RUFFO FIGUEROA	ENTRE LAS CALLES GUILLERMO PRIETO Y PINEDA	X				MA EUGENIA HERNÁNDEZ GÓMEZ	SI
2	IGUALA DE LA INDEPENDENCIA	1539	URBANA	693	689	URBANA	CONTIGUA 5	CALLE NABOR OJEDA, NÚMERO 66, COLONIA 20 DE NOVIEMBRE, LOCALIDAD IGUALA, MUNICIPIO IGUALA DE LA INDEPENDENCIA, ENTIDAD GUERRERO, CÓDIGO POSTAL 40060	ESCUELA PRIMARIA RUFFO FIGUEROA	ENTRE LAS CALLES GUILLERMO PRIETO Y PINEDA	X				MA EUGENIA HERNÁNDEZ GÓMEZ	SI
2	IGUALA DE LA INDEPENDENCIA	1540	URBANA	426	424	URBANA	BASICA	CALLE ÁLVARO OBREGÓN, NÚMERO 120, ESQUINA NABOR OJEDA, COLONIA 20 DE NOVIEMBRE, LOCALIDAD IGUALA, MUNICIPIO IGUALA DE LA INDEPENDENCIA, ENTIDAD GUERRERO, CÓDIGO POSTAL 40060	CASA DE LA SEÑORA JUANA FIGUEROA RODRIGUEZ	FRENTE A LA IGLESIA DE FATIMA			X		JUANA FIGUEROA RODRÍGUEZ	SI
2	IGUALA DE LA INDEPENDENCIA	1540	URBANA	425	423	URBANA	CONTIGUA 1	CALLE ÁLVARO OBREGÓN, NÚMERO 120, ESQUINA NABOR OJEDA, COLONIA 20 DE NOVIEMBRE, LOCALIDAD IGUALA, MUNICIPIO IGUALA DE LA INDEPENDENCIA, ENTIDAD GUERRERO, CÓDIGO POSTAL 40060	CASA DE LA SEÑORA JUANA FIGUEROA RODRIGUEZ	FRENTE A LA IGLESIA DE FATIMA			X		JUANA FIGUEROA RODRÍGUEZ	SI
2	IGUALA DE LA INDEPENDENCIA	1541	URBANA	498	497	URBANA	BASICA	CALLE DEL ROBLE, NÚMERO 14, ESQUINA LAUREL, COLONIA JACARANDAS, LOCALIDAD IGUALA, MUNICIPIO IGUALA DE LA INDEPENDENCIA, ENTIDAD GUERRERO, CÓDIGO POSTAL 40070	JARDIN DE NIÑOS CLUB DE LEONES	ENTRE LAS CALLES LAUREL Y ALAMO	X				ELIUD MAZÓN RÓMAN	SI

*[Handwritten signature]*  
PDA IGUALA

*[Handwritten signature]*

*[Handwritten signature]*

*[Handwritten signature]*

FECHA DE APROBACIÓN: 02/Abril/2015  
Distrito: 02 Iguala de la Independencia, Guerrero

DTTO.	Municipio o delegación	No. de sección	Tipo de sección	Padrón electoral	Lista nominal	Casilla	Tipo de casilla	Domicilio	Ubicación	Referencia	Tipo de domicilio*				Nombre del propietario o responsable	Anuencia (S/No)
											E.	O.P.	L.P.	P.		
2	IGUALA DE LA INDEPENDENCIA	1541	URBANA	497	496	URBANA	CONTIGUA 1	CALLE DEL ROBLE, NÚMERO 14, ESQUINA LAUREL, COLONIA JACARANDAS, LOCALIDAD IGUALA, MUNICIPIO IGUALA DE LA INDEPENDENCIA, ENTIDAD GUERRERO, CÓDIGO POSTAL 40070	JARDÍN DE NIÑOS CLUB DE LEONES	ENTRE LAS CALLES LAUREL Y ALAMO	X				ELIUD MAZÓN RÓMAN	SI
2	IGUALA DE LA INDEPENDENCIA	1542	URBANA	718	715	URBANA	BASICA	CALLE RUFFO FIGUEROA, SIN NÚMERO, COLONIA EL CAPIRE, LOCALIDAD IGUALA, MUNICIPIO IGUALA DE LA INDEPENDENCIA, ENTIDAD GUERRERO, CÓDIGO POSTAL 40080	FRENTE AL JARDÍN DE NIÑOS RUFFO FIGUEROA	ENTRE CALLES DE PEDRO MARÍA ANAYA Y LEYES DE REFORMA			X		RUBI CELIA PACHECO AYALA	SI
2	IGUALA DE LA INDEPENDENCIA	1542	URBANA	718	715	URBANA	CONTIGUA 1	CALLE RUFFO FIGUEROA, SIN NÚMERO, COLONIA EL CAPIRE, LOCALIDAD IGUALA, MUNICIPIO IGUALA DE LA INDEPENDENCIA, ENTIDAD GUERRERO, CÓDIGO POSTAL 40080	FRENTE AL JARDÍN DE NIÑOS RUFFO FIGUEROA	ENTRE CALLES DE PEDRO MARÍA ANAYA Y LEYES DE REFORMA			X		RUBI CELIA PACHECO AYALA	SI
2	IGUALA DE LA INDEPENDENCIA	1543	NO URBANA	654	652	URBANA	BASICA	CALLE PEDRO CAMARILLO, SIN NÚMERO, LOCALIDAD EL TOMATAL, MUNICIPIO IGUALA DE LA INDEPENDENCIA, ENTIDAD GUERRERO, CÓDIGO POSTAL 40100	CANCHA DE BASQUETBOL DE COMISARIA MUNICIPAL	ATRÁS DE LA TELESECUNDARIA RUBÉN MORA GUTIERREZ			X		JAVIER SOLIS GUERRERO	SI
2	IGUALA DE LA INDEPENDENCIA	1543	NO URBANA	653	652	URBANA	CONTIGUA 1	CALLE PEDRO CAMARILLO, SIN NÚMERO, LOCALIDAD EL TOMATAL, MUNICIPIO IGUALA DE LA INDEPENDENCIA, ENTIDAD GUERRERO, CÓDIGO POSTAL 40100	CANCHA DE BASQUETBOL DE COMISARIA MUNICIPAL	ATRÁS DE LA TELESECUNDARIA RUBÉN MORA GUTIERREZ			X		JAVIER SOLIS GUERRERO	SI
2	IGUALA DE LA INDEPENDENCIA	1543	NO URBANA	653	652	URBANA	CONTIGUA 2	CALLE PEDRO CAMARILLO, SIN NÚMERO, LOCALIDAD EL TOMATAL, MUNICIPIO IGUALA DE LA INDEPENDENCIA, ENTIDAD GUERRERO, CÓDIGO POSTAL 40100	CANCHA DE BASQUETBOL DE COMISARIA MUNICIPAL	ATRÁS DE LA TELESECUNDARIA RUBÉN MORA GUTIERREZ			X		JAVIER SOLIS GUERRERO	SI
2	IGUALA DE LA INDEPENDENCIA	1543	NO URBANA	653	651	URBANA	CONTIGUA 3	CALLE PEDRO CAMARILLO, SIN NÚMERO, LOCALIDAD EL TOMATAL, MUNICIPIO IGUALA DE LA INDEPENDENCIA, ENTIDAD GUERRERO, CÓDIGO POSTAL 40100	CANCHA DE BASQUETBOL DE COMISARIA MUNICIPAL	ATRÁS DE LA TELESECUNDARIA RUBÉN MORA GUTIERREZ			X		JAVIER SOLIS GUERRERO	SI
2	IGUALA DE LA INDEPENDENCIA	1544	NO URBANA	407	406	NO URBANA	BASICA	CARRETERA NACIONAL IGUALA TAXCO, LOCALIDAD EL NARANJO, MUNICIPIO IGUALA DE LA INDEPENDENCIA, ENTIDAD GUERRERO, CÓDIGO POSTAL 40100	CANCHA DE BASQUETBOL	A UN COSTADO DE LA COMISARIA EJIDAL			X		JUAN OCAMPO FLORES	SI

*[Handwritten signatures and scribbles]*

*[Handwritten signatures and scribbles]*

FECHA DE APROBACIÓN: 02/Abril/2015  
Distrito: 02 Igualde la Independencia, Guerrero

DTTO.	Municipio o delegación	No. de sección	Tipo de sección	Padrón electoral	Lista nominal	Casilla	Tipo de casilla	Domicilio	Ubicación	Referencia	Tipo de domicilio*				Nombre del propietario o responsable	Asistencia (SI/No)
											E.	D.P.	L.P.	P.		
2	IGUALA DE LA INDEPENDENCIA	1544	NO URBANA	406	405	NO URBANA	CONTIGUA 1	CARRETERA NACIONAL IGUALA TAXCO, LOCALIDAD EL NARANJO, MUNICIPIO IGUALA DE LA INDEPENDENCIA, ENTIDAD GUERRERO, CÓDIGO POSTAL 40100	CANCHA DE BASQUETBOL	A UN COSTADO DE LA COMISARIA EJIDAL			X		JUAN OCAMPO FLORES	SI
2	IGUALA DE LA INDEPENDENCIA	1545	NO URBANA	383	383	NO URBANA	BASICA	CALLE LAZARO CARDENAS, SIN NÚMERO, LOCALIDAD PLATANILLO, MUNICIPIO IGUALA DE LA INDEPENDENCIA, ENTIDAD GUERRERO, CÓDIGO POSTAL 40100	CANCHA DE BASQUETBALL MUNICIPAL	FRENTE A LA CASA DEL SEÑOR JESÚS MOLINA SALINAS			X		MARCIAL CARREÑO ARELLANO	SI
2	IGUALA DE LA INDEPENDENCIA	1546	NO URBANA	603	602	NO URBANA	BASICA	CALLE PRINCIPAL, SIN NÚMERO, LOCALIDAD TONALAPA DEL NORTE, MUNICIPIO IGUALA DE LA INDEPENDENCIA, ENTIDAD GUERRERO, CÓDIGO POSTAL 40100	CANCHA TECHADA DE BASQUETBALL MUNICIPAL	ENTRE LAS CALLES PRINCIPAL Y LAS ROSAS			X		DINORA AGUSTINA BAHENA BARRIOS	SI
2	IGUALA DE LA INDEPENDENCIA	1546	NO URBANA	603	602	NO URBANA	CONTIGUA 1	CALLE PRINCIPAL, SIN NÚMERO, LOCALIDAD TONALAPA DEL NORTE, MUNICIPIO IGUALA DE LA INDEPENDENCIA, ENTIDAD GUERRERO, CÓDIGO POSTAL 40100	CANCHA TECHADA DE BASQUETBALL MUNICIPAL	ENTRE LAS CALLES PRINCIPAL Y LAS ROSAS			X		DINORA AGUSTINA BAHENA BARRIOS	SI
2	IGUALA DE LA INDEPENDENCIA	1546	NO URBANA	603	601	NO URBANA	CONTIGUA 2	CALLE PRINCIPAL, SIN NÚMERO, LOCALIDAD TONALAPA DEL NORTE, MUNICIPIO IGUALA DE LA INDEPENDENCIA, ENTIDAD GUERRERO, CÓDIGO POSTAL 40100	CANCHA TECHADA DE BASQUETBALL MUNICIPAL	ENTRE LAS CALLES PRINCIPAL Y LAS ROSAS			X		DINORA AGUSTINA BAHENA BARRIOS	SI
2	IGUALA DE LA INDEPENDENCIA	1547	NO URBANA	642	639	NO URBANA	BASICA	CALLE MATAMOROS, NÚMERO 1, COLONIA CENTRO, LOCALIDAD TUXPAN, MUNICIPIO IGUALA DE LA INDEPENDENCIA, ENTIDAD GUERRERO, CÓDIGO POSTAL 40101	ESCUELA PRIMARIA IGNACIO MANUEL ALTAMIRANO	FRENTE AL ZÓCALO DE LA COMUNIDAD	X				CUAUHTEMOC YAÑEZ MIRANDA	SI
2	IGUALA DE LA INDEPENDENCIA	1547	NO URBANA	642	639	NO URBANA	CONTIGUA 1	CALLE MATAMOROS, NÚMERO 1, COLONIA CENTRO, LOCALIDAD TUXPAN, MUNICIPIO IGUALA DE LA INDEPENDENCIA, ENTIDAD GUERRERO, CÓDIGO POSTAL 40101	ESCUELA PRIMARIA IGNACIO MANUEL ALTAMIRANO	FRENTE AL ZÓCALO DE LA COMUNIDAD	X				CUAUHTEMOC YAÑEZ MIRANDA	SI
2	IGUALA DE LA INDEPENDENCIA	1547	NO URBANA	641	638	NO URBANA	CONTIGUA 2	CALLE MATAMOROS, NÚMERO 1, COLONIA CENTRO, LOCALIDAD TUXPAN, MUNICIPIO IGUALA DE LA INDEPENDENCIA, ENTIDAD GUERRERO, CÓDIGO POSTAL 40101	ESCUELA PRIMARIA IGNACIO MANUEL ALTAMIRANO	FRENTE AL ZÓCALO DE LA COMUNIDAD	X				CUAUHTEMOC YAÑEZ MIRANDA	SI

*[Handwritten signature]*  
IGNACIO YAÑEZ MIRANDA

*[Handwritten signature]*

*[Handwritten signature]*

*[Handwritten signature]*

FECHA DE APROBACIÓN: 02/Abril/2015  
Distrito: 02 Iguala de la Independencia, Guerrero

DTTO.	Municipio o delegación	No. de sección	Tipo de sección	Padrón electoral	Lista nominal	Casilla	Tipo de casilla	Domicilio	Ubicación	Referencia	Tipo de domicilio*				Nombre del propietario o responsable	Asistencia (S/No)
											E.	O.P.	C.P.	P.		
2	IGUALA DE LA INDEPENDENCIA	1548	NO URBANA	318	318	NO URBANA	BASICA	CALLE LAZARO HERNANDEZ, SIN NÚMERO, COLONIA LOMA DE LOS COYOTES, LOCALIDAD LOMA DE LOS COYOTES, MUNICIPIO IGUALA DE LA INDEPENDENCIA, ENTIDAD GUERRERO, CÓDIGO POSTAL 40101	AFUERA DE LA CASA DE LA SEÑORA MARBELLA PÉREZ GARCÍA	FRENTE AL JARDÍN DE NIÑOS JOSÉ MARIA PINO SUAREZ			X		MARBELLA PÉREZ GARCÍA	SI
2	IGUALA DE LA INDEPENDENCIA	1549	NO URBANA	561	561	NO URBANA	BASICA	CARRETERA IGUALA TELOLOAPAN, KILÓMETRO 17, LOCALIDAD AHUEHUEPAN, MUNICIPIO IGUALA DE LA INDEPENDENCIA, ENTIDAD GUERRERO, CÓDIGO POSTAL 40100	BANQUETA	FRENTE AL BALNEARIO MARIA LUISA			X		VICTORINO ALVAREZ FLORES	SI
2	IGUALA DE LA INDEPENDENCIA	1550	NO URBANA	629	624	NO URBANA	BASICA	CALLE JOSÉ MARIA MORELOS Y LEANDRO VALLE, LOCALIDAD METLAPA, MUNICIPIO IGUALA DE LA INDEPENDENCIA, ENTIDAD GUERRERO, CÓDIGO POSTAL 40100	CANCHA TECHADA AFUERA DE LA ESCUELA PRIMARIA JOSÉ MARIA MORELOS Y PAVÓN	ENTRE LAS CALLES FRANCISCO VILLA Y BENITO JUÁREZ			X		SANTOS OSORES HERNÁNDEZ	SI
2	IGUALA DE LA INDEPENDENCIA	1550	NO URBANA	628	624	NO URBANA	CONTIGUA 1	CALLE JOSÉ MARIA MORELOS Y LEANDRO VALLE, LOCALIDAD METLAPA, MUNICIPIO IGUALA DE LA INDEPENDENCIA, ENTIDAD GUERRERO, CÓDIGO POSTAL 40100	CANCHA TECHADA AFUERA DE LA ESCUELA PRIMARIA JOSÉ MARIA MORELOS Y PAVÓN	ENTRE LAS CALLES FRANCISCO VILLA Y BENITO JUÁREZ			X		SANTOS OSORES HERNÁNDEZ	SI
2	IGUALA DE LA INDEPENDENCIA	1551	NO URBANA	516	514	NO URBANA	BASICA	AV. DEL ESTUDIANTE, SIN NÚMERO, LOCALIDAD TEPOCHICA, MUNICIPIO IGUALA DE LA INDEPENDENCIA, ENTIDAD GUERRERO, CÓDIGO POSTAL 40100	CANCHA TECHADA MUNICIPAL	FRENTE A LA ESCUELA PRIMARIA 6 DE ENERO			X		JESÚS GONZALEZ TRINIDAD	SI
2	IGUALA DE LA INDEPENDENCIA	1552	NO URBANA	619	617	NO URBANA	BASICA	CALLE CALLEJON DE LA PRIMARIA, SIN NÚMERO, LOCALIDAD RANCHO DEL CURA, MUNICIPIO IGUALA DE LA INDEPENDENCIA, ENTIDAD GUERRERO, CÓDIGO POSTAL 40100	ESCUELA PRIMARIA GENERAL VICENTE GUERRERO	ENTRE LA CALLE SIN NOMBRE, NÚMERO 2 Y CARRETERA FEDERAL MÉXICO ACAPULCO		X			CÉSAR LEOPOLDO CURIEL SALAZAR	SI
2	IGUALA DE LA INDEPENDENCIA	1553	NO URBANA	425	423	NO URBANA	BASICA	DOMICILIO CONOCIDO, LOCALIDAD CEJA BLANCA, MUNICIPIO IGUALA DE LA INDEPENDENCIA, ENTIDAD GUERRERO, CÓDIGO POSTAL 40100	CANCHA TECHADA	A UN LADO DE LA TELESECUNDARIA ESCUDO NACIONAL		X			JUAN VALLADARES SÁNCHEZ	SI
2	IGUALA DE LA INDEPENDENCIA	1554	NO URBANA	275	274	NO URBANA	BASICA	CALLE VICENTE GUERRERO, NÚMERO 7, LOCALIDAD PANTLA DEL ZAPOTAL, MUNICIPIO IGUALA DE LA INDEPENDENCIA, ENTIDAD GUERRERO, CÓDIGO POSTAL 40113	CANCHA TECHADA	A UN COSTADO DE LA COMISARIA			X		VICTOR DIAZ MENDOZA	SI

*[Handwritten signature]*

*[Handwritten signature]*

*[Handwritten signature]*

*[Handwritten signature]*

FECHA DE APROBACIÓN: 02/Abril/2015  
Distrito: 02 Iguala de la Independencia, Guerrero

DTFO.	Municipio o delegación	No. de sección	Tipo de sección	Padrón electoral	Lista nominal	Casilla	Tipo de casilla	Domicilio	Ubicación	Referencia	Tipo de domicilio*				Nombre del propietario o responsable	Asistencia (SI/No)
											E.	D.P.	L.P.	P.		
2	IGUALA DE LA INDEPENDENCIA	1555	NO URBANA	325	325	NO URBANA	BASICA	AVENIDA LÁZARO CÁRDENAS, SIN NÚMERO, ESQUINA 12 DE OCTUBRE, LOCALIDAD JOYA DE PANTLA, MUNICIPIO IGUALA DE LA INDEPENDENCIA, ENTIDAD GUERRERO, CÓDIGO POSTAL 40100	CANCHA TECHADA DE BASQUETBALL MUNICIPAL	FRENTE A LA COMISARÍA			X		TOMAS MANCILLA DELOYA	SI
2	IGUALA DE LA INDEPENDENCIA	1556	NO URBANA	235	232	NO URBANA	BASICA	CALLE GENERAL ADRIÁN CASTREJÓN, SIN NÚMERO, LOCALIDAD COLONIA ÁLVARO OBREGÓN, MUNICIPIO IGUALA DE LA INDEPENDENCIA, ENTIDAD GUERRERO, CÓDIGO POSTAL 40100	BANQUETA	FRENTE A LA IGLESIA Y CANCHA MUNICIPAL			X		LEONEL MARCHAN ABARCA	SI
2	IGUALA DE LA INDEPENDENCIA	1557	NO URBANA	617	615	NO URBANA	BASICA	CALLE CARITINO MALDONADO, SIN NÚMERO, LOCALIDAD ZACACOYUCA, MUNICIPIO IGUALA DE LA INDEPENDENCIA, ENTIDAD GUERRERO, CÓDIGO POSTAL 40110	CANCHA TECHADA MUNICIPAL	FRENTE A LA CASA MARCADA CON EL NÚMERO 3			X		UBALDO BAIZA OCAMPO	SI
2	IGUALA DE LA INDEPENDENCIA	1557	NO URBANA	616	614	NO URBANA	CONTIGUA 1	CALLE CARITINO MALDONADO, SIN NÚMERO, LOCALIDAD ZACACOYUCA, MUNICIPIO IGUALA DE LA INDEPENDENCIA, ENTIDAD GUERRERO, CÓDIGO POSTAL 40110	CANCHA TECHADA MUNICIPAL	FRENTE A LA CASA MARCADA CON EL NÚMERO 3			X		UBALDO BAIZA OCAMPO	SI
2	IGUALA DE LA INDEPENDENCIA	1558	NO URBANA	380	379	NO URBANA	BASICA	CALLE VICENTE GUERRERO, SIN NÚMERO, LOCALIDAD SANTA TERESA, MUNICIPIO IGUALA DE LA INDEPENDENCIA, ENTIDAD GUERRERO, CÓDIGO POSTAL 40111	ESCUELA SECUNDARIA VALERIO TRUJANO	EN LA ENTRADA DE LA COMUNIDAD	X				JESÚS EFRAIN SOTO MORENO	SI
2	IGUALA DE LA INDEPENDENCIA	1558	NO URBANA	380	379	NO URBANA	CONTIGUA 1	CALLE VICENTE GUERRERO, SIN NÚMERO, LOCALIDAD SANTA TERESA, MUNICIPIO IGUALA DE LA INDEPENDENCIA, ENTIDAD GUERRERO, CÓDIGO POSTAL 40111	ESCUELA SECUNDARIA VALERIO TRUJANO	EN LA ENTRADA DE LA COMUNIDAD	X				JESÚS EFRAIN SOTO MORENO	SI
2	IGUALA DE LA INDEPENDENCIA	1559	NO URBANA	692	689	NO URBANA	BASICA	CALLE CONSTITUCIÓN, NÚMERO 1, ESQUINA MORELOS, LOCALIDAD SANTA TERESA, MUNICIPIO IGUALA DE LA INDEPENDENCIA, ENTIDAD GUERRERO, CÓDIGO POSTAL 40111	EN LA CANCHA TECHADA COMISARÍA MUNICIPAL	ENTRE LAS CALLES MORELOS Y LEANDRO VALLE			X		RENE GARCÍA HERNÁNDEZ	SI
2	IGUALA DE LA INDEPENDENCIA	1560	NO URBANA	386	384	NO URBANA	BASICA	CALLE MORELOS, NÚMERO 600, BARRIO DEL JARDÍN, LOCALIDAD SANTA TERESA, MUNICIPIO IGUALA DE LA INDEPENDENCIA, ENTIDAD GUERRERO, CÓDIGO POSTAL 40111	EN LA ACERA DE LA CASA DEL SEÑOR GUILLERMO RETIGUÍN MORALES	EN EL EXTERIOR DE LA MISCELÁNEA YURIDIA			X		GUILLERMO RETIGUÍN MORALES	SI

*[Handwritten signature]*

*[Handwritten signature]*

*[Handwritten signature]*

*[Handwritten signature]*

FECHA DE APROBACIÓN: 02/Abril/2015  
Distrito: 02 Iguala de la Independencia, Guerrero

DTTD	Municipio o delegación	No. de sección	Tipo de sección	Padrón electoral	Lista nominal	Casilla	Tipo de casilla	Domicilio	Ubicación	Referencia	Tipo de domicilio*				Nombre del propietario o responsable	Asistencia (SI/No)
											E.	O.P.	L.P.	F.		
2	IGUALA DE LA INDEPENDENCIA	1560	NO URBANA	386	384	NO URBANA	CONTIGUA 1	CALLE MORELOS, NÚMERO 600, BARRIO DEL JARDÍN, LOCALIDAD SANTA TERESA, MUNICIPIO IGUALA DE LA INDEPENDENCIA, ENTIDAD GUERRERO, CÓDIGO POSTAL 40111	EN LA ACERA DE LA CASA DEL SEÑOR GUILLERMO RETIGUIN MORALES	EN EL EXTERIOR DE LA MISCELÁNEA YURIDIA			X		GUILLERMO RETIGUIN MORALES	SI
2	IGUALA DE LA INDEPENDENCIA	1561	NO URBANA	110	110	NO URBANA	BASICA	CALLE EMILIANO ZAPATA, SIN NÚMERO, LOCALIDAD OLEA, MUNICIPIO IGUALA DE LA INDEPENDENCIA, ENTIDAD GUERRERO, CÓDIGO POSTAL 40120	EN LA ESCUELA PRIMARIA REDENCIÓN	JUNTO A LA COMISARÍA MUNICIPAL	X				EDUARDO MENA BAHENA	SI
2	IGUALA DE LA INDEPENDENCIA	1562	NO URBANA	504	502	NO URBANA	BASICA	CALLE DIEGO ÁLVAREZ, NÚMERO 1, LOCALIDAD COACOYULA DE ÁLVAREZ, MUNICIPIO IGUALA DE LA INDEPENDENCIA, ENTIDAD GUERRERO, CÓDIGO POSTAL 40120	COMISARÍA MUNICIPAL	FRENTE A LA EXPLANADA MUNICIPAL		X			OMAR CARVAJAL TELLEZ	SI
2	IGUALA DE LA INDEPENDENCIA	1562	NO URBANA	504	501	NO URBANA	CONTIGUA 1	CALLE DIEGO ÁLVAREZ, NÚMERO 1, LOCALIDAD COACOYULA DE ÁLVAREZ, MUNICIPIO IGUALA DE LA INDEPENDENCIA, ENTIDAD GUERRERO, CÓDIGO POSTAL 40120	COMISARÍA MUNICIPAL	FRENTE A LA EXPLANADA MUNICIPAL		X			OMAR CARVAJAL TELLEZ	SI
2	IGUALA DE LA INDEPENDENCIA	1563	NO URBANA	696	694	NO URBANA	BASICA	CALLE LOS CAZADORES, SIN NÚMERO, ESQUINA NACIONAL, LOCALIDAD COACOYULA DE ÁLVAREZ, MUNICIPIO IGUALA DE LA INDEPENDENCIA, ENTIDAD GUERRERO, CÓDIGO POSTAL 40120	ESCUELA PRIMARIA URBANA FEDERAL GENERAL DIEGO ÁLVAREZ	ENTRE LAS CALLES NACIONAL Y 5 DE MAYO	X				DEOCELINA GÓMEZ MORALES	SI
2	IGUALA DE LA INDEPENDENCIA	1564	NO URBANA	676	671	NO URBANA	BASICA	CALLE VICENTE GUERRERO, SIN NÚMERO, LOCALIDAD COACOYULA DE ÁLVAREZ, MUNICIPIO IGUALA DE LA INDEPENDENCIA, ENTIDAD GUERRERO, CÓDIGO POSTAL 40120	JARDIN DE NIÑOS HELIODORA BARRIOS VILLALOBOS	ENTRE LAS CALLES LA VICTORIA Y EVERARDO RODRIGUEZ	X				KENIA PERALTA MONTIEL	SI
2	IXCATEOPAN DE CUAUHTÉMOC	1576	NO URBANA	672	667	NO URBANA	BASICA	CALLE 5 DE MAYO, SIN NÚMERO, COLONIA CENTRO, LOCALIDAD IXCATEOPAN DE CUAUHTÉMOC, MUNICIPIO IXCATEOPAN DE CUAUHTÉMOC, ENTIDAD GUERRERO, CÓDIGO POSTAL 40430	CORREDOR DE LA BIBLIOTECA MUNICIPAL	FRENTE AL KIOSCO		X			LUCERO QUIJANO CASTILLO	SI
2	IXCATEOPAN DE CUAUHTÉMOC	1576	NO URBANA	671	667	NO URBANA	CONTIGUA 1	CALLE 5 DE MAYO, SIN NÚMERO, COLONIA CENTRO, LOCALIDAD IXCATEOPAN DE CUAUHTÉMOC, MUNICIPIO IXCATEOPAN DE CUAUHTÉMOC, ENTIDAD GUERRERO, CÓDIGO POSTAL 40430	CORREDOR DE LA BIBLIOTECA MUNICIPAL	FRENTE AL KIOSCO		X			LUCERO QUIJANO CASTILLO	SI

*[Handwritten signatures and notes]*

*[Handwritten signature]*

*[Handwritten signature]*

*[Handwritten signature]*

FECHA DE APROBACIÓN: 02/Abril/2015  
Distrito: 02 Igualde la Independencia, Guerrero

D.T.O.	Municipio o delegación	No. de sección	Tipo de sección	Padrón electoral	Lista nominal	Casilla	Tipo de casilla	Domicilio	Ubicación	Referencia	Tipo de domicilio*				Nombre del propietario o responsable	Anuencia (S/No)
											E	O.P.	L.P.	P		
2	IXCATEOPAN DE CUAUHEMOC	1577	NO URBANA	429	428	NO URBANA	BASICA	CALLE VICENTE GUERRERO, NÚMERO 14, COLONIA CENTRO, LOCALIDAD IXCATEOPAN DE CUAUHEMOC, MUNICIPIO IXCATEOPAN DE CUAUHEMOC, ENTIDAD GUERRERO, CÓDIGO POSTAL 40340	EN EL CORREDOR DE LA CASA DE LA SEÑORA ROSA MARIA QUINTANA HERNÁNDEZ	FRENTE AL MERCADO MUNICIPAL				X	ROSA MATILDE QUINTANA HERNANDEZ	SI
2	IXCATEOPAN DE CUAUHEMOC	1577	NO URBANA	428	427	NO URBANA	CONTIGUA 1	CALLE VICENTE GUERRERO, SIN NÚMERO, COLONIA CENTRO, LOCALIDAD IXCATEOPAN DE CUAUHEMOC, MUNICIPIO IXCATEOPAN DE CUAUHEMOC, ENTIDAD GUERRERO, CÓDIGO POSTAL 40340	EN EL CORREDOR DE LA CASA DE LA SEÑORA ROSA MARIA QUINTANA HERNÁNDEZ	FRENTE AL MERCADO MUNICIPAL				X	ROSA MATILDE QUINTANA HERNÁNDEZ	SI
2	IXCATEOPAN DE CUAUHEMOC	1578	NO URBANA	227	225	NO URBANA	BASICA	DOMICILIO CONOCIDO, LOCALIDAD ZOZOQUITLA, MUNICIPIO IXCATEOPAN DE CUAUHEMOC, ENTIDAD GUERRERO, CÓDIGO POSTAL 40431	ESCUELA PRIMARIA RURAL FEDERAL BALTAZAR R. LEYVA MANCILLA	FRENTE A LA CANCHA DE BASQUETBOL	X				JULIO MARTINEZ IBARRA	SI
2	IXCATEOPAN DE CUAUHEMOC	1579	NO URBANA	197	197	NO URBANA	BASICA	DOMICILIO CONOCIDO, LOCALIDAD ROMITA, MUNICIPIO IXCATEOPAN DE CUAUHEMOC, ENTIDAD GUERRERO, CÓDIGO POSTAL 40431	CANCHA PÚBLICA MUNICIPAL TECHADA	CERCA DE LA IGLESIA			X		ELIAZYN URCINO MONDRAGON	SI
2	IXCATEOPAN DE CUAUHEMOC	1580	NO URBANA	344	337	NO URBANA	BASICA	CALLE ALARCÓN, SIN NÚMERO, LOCALIDAD TENANGUILLO DE LAS CAÑAS, MUNICIPIO IXCATEOPAN DE CUAUHEMOC, ENTIDAD GUERRERO, CÓDIGO POSTAL 40440	PLACITA TECHADA	FRENTE A LA IGLESIA, A UN COSTADO DEL KIOSCO			X		REY CORNELIO DIAZ	SI
2	IXCATEOPAN DE CUAUHEMOC	1582	NO URBANA	426	425	NO URBANA	BASICA	DOMICILIO CONOCIDO, LOCALIDAD TEUCIZAPAN, MUNICIPIO IXCATEOPAN DE CUAUHEMOC, ENTIDAD GUERRERO, CÓDIGO POSTAL 40453	COMISARÍA DE BIENES COMUNALES	A UN COSTADO DEL CORRAL DE TOROS		X			ROSA ARROYO FIGUEROA	SI
2	IXCATEOPAN DE CUAUHEMOC	1583	NO URBANA	207	206	NO URBANA	BASICA	CALLE CUAUHEMOC, NÚMERO 47, LOCALIDAD EL POTRERO, MUNICIPIO IXCATEOPAN DE CUAUHEMOC, ENTIDAD GUERRERO, CÓDIGO POSTAL 40450	COMISARÍA MUNICIPAL	FRENTE A LA UNIDAD DE SALUD		X			ROGELIO MENDEZ SALGADO	SI
2	IXCATEOPAN DE CUAUHEMOC	1584	NO URBANA	348	348	NO URBANA	BASICA	DOMICILIO CONOCIDO, LOCALIDAD PIPINCATLA, MUNICIPIO IXCATEOPAN DE CUAUHEMOC, ENTIDAD GUERRERO, CÓDIGO POSTAL 40444	CANCHA TECHADA	A UN LADO DE LA COMISARIA			X		CONCEPCION HOMERO LEGORRETA GUADARRAMA	SI
2	IXCATEOPAN DE CUAUHEMOC	1585	NO URBANA	358	355	NO URBANA	BASICA	DOMICILIO CONOCIDO, LOCALIDAD SIMATEL, MUNICIPIO IXCATEOPAN DE CUAUHEMOC, ENTIDAD GUERRERO, CÓDIGO POSTAL 40440	CANCHA MUNICIPAL TECHADA	FRENTE A LA TIENDA SILCONSA			X		MARGARITO CERVANTES BUSTOS	SI

*[Handwritten signature]*

*[Handwritten signature]*

*[Handwritten signature]*

*[Handwritten signature]*

FECHA DE APROBACIÓN: 02/Abril/2015  
Distrito: 02 Igualta de la Independencia, Guerrero

DTTO.	Municipio o delegación	No. de sección	Tipo de sección	Padrón electoral	Lista nominal	Casilla	Tipo de casilla	Domicilio	Ubicación	Referencia	Tipo de domicilio*				Nombre del propietario o responsable	Asistencia (SI/NO)
											E.	O.P.	L.P.	P.		
2	IXCATEOPAN DE CUAUHEMOC	1586	NO URBANA	163	161	NO URBANA	BASICA	DOMICILIO CONOCIDO, LOCALIDAD XALOSTOC, MUNICIPIO IXCATEOPAN DE CUAUHEMOC, ENTIDAD GUERRERO, CÓDIGO POSTAL 40450	CANCHA DE BASQUETBOL MUNICIPAL	FRENTE A LA COMISARIA MUNICIPAL			X		EPIFANIO ALVAREZ SALGADO	SI
2	IXCATEOPAN DE CUAUHEMOC	1587	NO URBANA	422	420	NO URBANA	BASICA	CALLE CUAUHEMOC ESQUINA INDEPENDENCIA, LOCALIDAD SAN MARTÍN PACHIVIA, MUNICIPIO IXCATEOPAN DE CUAUHEMOC, ENTIDAD GUERRERO, CÓDIGO POSTAL 40441	CORREDOR DE LA CASA DE LA SEÑORA DELFINA MENDOZA RABADÁN	FRENTE AL KIOSCO				X	DELFINA MENDOZA RABADAN	SI
2	IXCATEOPAN DE CUAUHEMOC	1588	NO URBANA	546	546	NO URBANA	BASICA	CALLE 16 DE SEPTIEMBRE, SIN NÚMERO, LOCALIDAD SAN MARTÍN PACHIVIA, MUNICIPIO IXCATEOPAN DE CUAUHEMOC, ENTIDAD GUERRERO, CÓDIGO POSTAL 40441	CANCHA PÚBLICA	ATRÁS DE LA IGLESIA			X		FIDEL ALVAREZ VILLA	SI
2	PEDRO ASCENCIO ALQUISIRAS	1847	NO URBANA	495	494	NO URBANA	BASICA	CALLE PLAZA REFORMA ESQUINA AVENIDA CONSTITUCIÓN, LOCALIDAD IXCAPUZALCO, MUNICIPIO PEDRO ASCENCIO ALQUISIRAS, ENTIDAD GUERRERO, CÓDIGO POSTAL 40460	CORREDOR DE LA TIENDA DE LA SEÑORA ERIKA SOTELO ROMÁN	FRENTE AL ZÓCALO				X	ERICA SOTELO ROMÁN	SI
2	PEDRO ASCENCIO ALQUISIRAS	1847	NO URBANA	494	493	NO URBANA	CONTIGUA 1	CALLE PLAZA REFORMA ESQUINA AVENIDA CONSTITUCIÓN, LOCALIDAD IXCAPUZALCO, MUNICIPIO PEDRO ASCENCIO ALQUISIRAS, ENTIDAD GUERRERO, CÓDIGO POSTAL 40460	CORREDOR DE LA TIENDA DE LA SEÑORA ERIKA SOTELO ROMÁN	FRENTE AL ZÓCALO				X	ERICA SOTELO ROMÁN	SI
2	PEDRO ASCENCIO ALQUISIRAS	1848	NO URBANA	221	221	NO URBANA	BASICA	DOMICILIO CONOCIDO, LOCALIDAD LOS OTATES, MUNICIPIO PEDRO ASCENCIO ALQUISIRAS, ENTIDAD GUERRERO, CÓDIGO POSTAL 40460	ESCUELA PRIMARIA REVOLUCIÓN SOCIAL	CANCHA TECHADA	X				MARCIAL GOMEZ AVILEZ	SI
2	PEDRO ASCENCIO ALQUISIRAS	1849	NO URBANA	169	169	NO URBANA	BASICA	DOMICILIO CONOCIDO, LOCALIDAD LOS CAPULINES, MUNICIPIO PEDRO ASCENCIO ALQUISIRAS, ENTIDAD GUERRERO, CÓDIGO POSTAL 40460	ESCUELA PRIMARIA BENITO JUÁREZ	CANCHA DE BASQUETBOL	X				MARGARITO ZAGAL GARCÍA	SI
2	PEDRO ASCENCIO ALQUISIRAS	1850	NO URBANA	238	237	NO URBANA	BASICA	DOMICILIO CONOCIDO, LOCALIDAD LOS TEJOCOTES, MUNICIPIO PEDRO ASCENCIO ALQUISIRAS, ENTIDAD GUERRERO, CÓDIGO POSTAL 40460	ESCUELA PRIMARIA JOSÉ VASCONCELOS	EN LA CANCHA TECHADA DE BASQUETBALL, FRENTE A LA IGLESIA	X				OCTAVIO CESAR MARTINEZ SOTO	SI
2	PEDRO ASCENCIO ALQUISIRAS	1851	NO URBANA	115	115	NO URBANA	BASICA	DOMICILIO CONOCIDO, LOCALIDAD AGUA DEL MONTE, MUNICIPIO PEDRO ASCENCIO ALQUISIRAS, ENTIDAD GUERRERO, CÓDIGO POSTAL 40460	COMISARÍA MUNICIPAL	EXTERIOR DE LA COMISARÍA, A 100 METROS DE LA TIENDA DEL SEÑOR JUAN GRANADOS		X			ANTONIO BRITO SANDOVAL	SI

*[Handwritten signatures and notes at the bottom left]*

*[Handwritten signature in a circle at the bottom center]*

*[Handwritten signature in a circle at the bottom right]*

*[Handwritten signature at the bottom right]*



FECHA DE APROBACIÓN: 02/Abril/2015  
Distrito: 02 Igual de la Independencia, Guerrero

DITO.	Municipio o delegación	No. de sección	Tipo de sección	Padrón electoral	Lista nominal	Casilla	Tipo de casilla	Domicilio	Ubicación	Referencia	Tipo de domicilio*				Nombre del propietario o responsable	Ausencia (SI/No)
											E.	O.P.	L.P.	P.		
2	PEDRO ASCENCIO ALQUISIRAS	1852	NO URBANA	320	319	NO URBANA	BASICA	DOMICILIO CONOCIDO, LOCALIDAD TLANILPA, MUNICIPIO PEDRO ASCENCIO ALQUISIRAS, ENTIDAD GUERRERO, CÓDIGO POSTAL 40460	ESCUELA PRIMARIA IGNACIO ALLENDE	CANCHA TECHADA	X				ALFONSO ROMAN CERVANTES	SI
2	PEDRO ASCENCIO ALQUISIRAS	1855	NO URBANA	285	283	NO URBANA	BASICA	DOMICILIO CONOCIDO, LOCALIDAD AZULAQUEZ, MUNICIPIO PEDRO ASCENCIO ALQUISIRAS, ENTIDAD GUERRERO, CÓDIGO POSTAL 40460	ESCUELA PRIMARIA NICOLAS BRAVO	CANCHA TECHADA DE LA ESCUELA PRIMARIA NICOLAS BRAVO	X				CARLOS DAMIAN ALBARRAN	SI
2	PEDRO ASCENCIO ALQUISIRAS	1856	NO URBANA	132	131	NO URBANA	BASICA	DOMICILIO CONOCIDO, LOCALIDAD SAN PABLO, MUNICIPIO PEDRO ASCENCIO ALQUISIRAS, ENTIDAD GUERRERO, CÓDIGO POSTAL 40470	ESCUELA PRIMARIA RURAL CUAUHTÉMOC	CANCHA TECHADA	X				PALEMÓN SÁNCHEZ	SI
2	PEDRO ASCENCIO ALQUISIRAS	1857	NO URBANA	106	106	NO URBANA	BASICA	DOMICILIO CONOCIDO, LOCALIDAD SALITRE GRANDE, MUNICIPIO PEDRO ASCENCIO ALQUISIRAS, ENTIDAD GUERRERO, CÓDIGO POSTAL 40460	ESCUELA DE CONAFE	EN EL INTERIOR DE LA ESCUELA, A 100 METROS DE LA CASA DEL SEÑOR FELIPE QUEZADA.	X				ALBERTO QUEZADA RODRÍGUEZ	SI
2	PEDRO ASCENCIO ALQUISIRAS	1859	NO URBANA	159	159	NO URBANA	BASICA	DOMICILIO CONOCIDO, LOCALIDAD PIEDRA GRANDE, MUNICIPIO PEDRO ASCENCIO ALQUISIRAS, ENTIDAD GUERRERO, CÓDIGO POSTAL 40460	EN LA ESCUELA 24 DE FEBRERO	EN EL CORREDOR DE AULAS A UN COSTADO DE LA COMISARIA	X				CLEOTILDE MARIA CELÍA GUZMAN GARCIA	SI
2	PEDRO ASCENCIO ALQUISIRAS	1860	NO URBANA	135	135	NO URBANA	BASICA	DOMICILIO CONOCIDO, LOCALIDAD ACATLA, MUNICIPIO PEDRO ASCENCIO ALQUISIRAS, ENTIDAD GUERRERO, CÓDIGO POSTAL 40460	ESCUELA PRIMARIA FEDERAL NICOLÁS BRAVO	EN LA CANCHA DE BASQUETBALL	X				CELIA SALGADO SALGADO	SI
2	PEDRO ASCENCIO ALQUISIRAS	1861	NO URBANA	207	207	NO URBANA	BASICA	DOMICILIO CONOCIDO, LOCALIDAD METLIXTAPA, MUNICIPIO PEDRO ASCENCIO ALQUISIRAS, ENTIDAD GUERRERO, CÓDIGO POSTAL 40460	ESCUELA PRIMARIA VICENTE GUERRERO	CANCHA TECHADA DE LA ESCUELA PRIMARIA VICENTE GUERRERO	X				PRECILIANO POPOCA SOTELO	SI
2	PEDRO ASCENCIO ALQUISIRAS	1862	NO URBANA	182	181	NO URBANA	BASICA	DOMICILIO CONOCIDO, LOCALIDAD LOS SAUCES, MUNICIPIO PEDRO ASCENCIO ALQUISIRAS, ENTIDAD GUERRERO, CÓDIGO POSTAL 40460	COMISARIA MUNICIPAL	EN EL CORREDOR		X			CARMELO BAHENA BAHENA	SI
2	PEDRO ASCENCIO ALQUISIRAS	1864	NO URBANA	289	286	NO URBANA	BASICA	DOMICILIO CONOCIDO, LOCALIDAD SANTA LUCIA, MUNICIPIO PEDRO ASCENCIO ALQUISIRAS, ENTIDAD GUERRERO, CÓDIGO POSTAL 40460	ESCUELA PRIMARIA VICENTE GUERRERO	EN LA CANCHA TECHADA	X				LORENZO MARTINEZ MARTINEZ	SI
2	PEDRO ASCENCIO ALQUISIRAS	1866	NO URBANA	239	239	NO URBANA	BASICA	DOMICILIO CONOCIDO, LOCALIDAD ZACATLÁN, MUNICIPIO PEDRO ASCENCIO ALQUISIRAS, ENTIDAD GUERRERO, CÓDIGO POSTAL 40460	ESCUELA PRIMARIA VICENTE GUERRERO	EN LA CANCHA TECHADA	X				MA. GUADALUPE AGUILAR ALVARADO	SI

*[Handwritten signatures and notes at the bottom left]*

*[Handwritten signature in a circle at the bottom center]*

*[Handwritten signature in a circle at the bottom right]*

*[Handwritten signature at the bottom right]*

FECHA DE APROBACIÓN: 02/Abril/2015  
Distrito: 02 Iguala de la Independencia, Guerrero

DTTO.	Municipio o delegación	No. de sección	Tipo de sección	Padrón electoral	Lista nominal	Casilla	Tipo de casilla	Domicilio	Ubicación	Referencia	Tipo de domicilio*				Nombre del propietario o responsable	Asistencia (S/No)
											E	O.P.	L.P.	F		
2	PEDRO ASCENCIO ALQUISIRAS	1867	NO URBANA	143	141	NO URBANA	BASICA	DOMICILIO CONOCIDO, LOCALIDAD CERRO GRANDE, MUNICIPIO PEDRO ASCENCIO ALQUISIRAS, ENTIDAD GUERRERO, CÓDIGO POSTAL 40460	ESCUELA PRIMARIA VICENTE GUERRERO	EN EL CORREDOR DE LA ESCUELA, JUNTO A LA CANCHA DE BASQUETBALL	X				PALOMON DELGADO MOTA	SI
2	PEDRO ASCENCIO ALQUISIRAS	1867	NO URBANA	99	97	NO URBANA	EXTRAORDINARIA 1	DOMICILIO CONOCIDO, LOCALIDAD CHICAHUACA, MUNICIPIO PEDRO ASCENCIO ALQUISIRAS, ENTIDAD GUERRERO, CÓDIGO POSTAL 40477	ESCUELA PRIMARIA FRANCISCO I MADERO	EN EL INTERIOR DE LA ESCUELA, EN LA CANCHA TECHADA	X				JOSÉ RODRIGUEZ FLORES	SI
2	PEDRO ASCENCIO ALQUISIRAS	1869	NO URBANA	445	445	NO URBANA	BASICA	DOMICILIO CONOCIDO, LOCALIDAD IXTLAHUACATENGO, MUNICIPIO PEDRO ASCENCIO ALQUISIRAS, ENTIDAD GUERRERO, CÓDIGO POSTAL 40466	ESCUELA PRIMARIA PROGRESO Y LIBERTAD	EN LA CANCHA TECHADA	X				FRANCISCO ALTERES SALMERON	SI
2	PEDRO ASCENCIO ALQUISIRAS	1870	NO URBANA	137	137	NO URBANA	BASICA	DOMICILIO CONOCIDO, LOCALIDAD LLANOS DE LA MERCED, MUNICIPIO PEDRO ASCENCIO ALQUISIRAS, ENTIDAD GUERRERO, CÓDIGO POSTAL 40460	EN LA CANCHA TECHADA DE LA ESCUELA PRIMARIA FRANCISCO I MADERO	A UN COSTADO DE LA CASA DEL SEÑOR JOSÉ PRIMITIVO OCAMPO, EN LA CANCHA DE BASQUETBALL	X				MARGARITA RODRÍGUEZ ROMÁN	SI
2	PEDRO ASCENCIO ALQUISIRAS	1871	NO URBANA	124	124	NO URBANA	BASICA	DOMICILIO CONOCIDO, LOCALIDAD AMATE DE LA PIEDRA, MUNICIPIO PEDRO ASCENCIO ALQUISIRAS, ENTIDAD GUERRERO, CÓDIGO POSTAL 40460	ESCUELA PRIMARIA VICENTE GUERRERO	EN EL INTERIOR DE LA ESCUELA PRIMARIA, EN LA CANCHA TECHADA DE BASQUETBOL.	X				FELICITAS RODRIGUEZ MORALES	SI
2	PEDRO ASCENCIO ALQUISIRAS	1872	NO URBANA	114	114	NO URBANA	BASICA	DOMICILIO CONOCIDO, LOCALIDAD RANCHO VIEJO, MUNICIPIO PEDRO ASCENCIO ALQUISIRAS, ENTIDAD GUERRERO, CÓDIGO POSTAL 40460	ESCUELA PRIMARIA LEONARDO BRAVO	CANCHA TECHADA	X				LUCIA ZARAGOZA CIRIACO	SI
2	PEDRO ASCENCIO ALQUISIRAS	1873	NO URBANA	125	125	NO URBANA	BASICA	DOMICILIO CONOCIDO, LOCALIDAD LA REFORMA, MUNICIPIO PEDRO ASCENCIO ALQUISIRAS, ENTIDAD GUERRERO, CÓDIGO POSTAL 40460	ESCUELA PRIMARIA NUEVA CREACIÓN	EN EL INTERIOR DE LA ESCUELA PRIMARIA, SALÓN DE CLASES, FRENTE A LA CANCHA DE BASQUETBOL.	X				HIPOLITO GARDUÑO CRUZ	SI
2	PEDRO ASCENCIO ALQUISIRAS	1874	NO URBANA	113	113	NO URBANA	BASICA	DOMICILIO CONOCIDO, LOCALIDAD RINCÓN DE JUMAPA, MUNICIPIO PEDRO ASCENCIO ALQUISIRAS, ENTIDAD GUERRERO, CÓDIGO POSTAL 40460	ESCUELA PRIMARIA CUAUHTÉMOC	EN EL CORREDOR DE LA ESCUELA, FRENTE A LA CANCHA DE BASQUETBALL	X				JULIO CESAR MARTINEZ SANDOVAL	SI
2	PILCAYA	1933	NO URBANA	567	567	NO URBANA	BASICA	ENTRE LAS CALLES LIBERTAD Y MORELOS, LOCALIDAD PILCAYA, MUNICIPIO PILCAYA, ENTIDAD GUERRERO, CÓDIGO POSTAL 40380	EXPLANADA MUNICIPAL	A UN LADO DE LA ANTENA, JUNTO AL MERCADO			X		ARMANDO R. MILLAN GARDUÑO	SI
2	PILCAYA	1933	NO URBANA	567	566	NO URBANA	CONTIGUA 1	ENTRE LAS CALLES LIBERTAD Y MORELOS, LOCALIDAD PILCAYA, MUNICIPIO PILCAYA, ENTIDAD GUERRERO, CÓDIGO POSTAL 40380	EXPLANADA MUNICIPAL	A UN LADO DE LA ANTENA, JUNTO AL MERCADO			X		ARMANDO R. MILLAN GARDUÑO	SI

*[Handwritten signatures and scribbles]*

*[Handwritten signature]*

*[Handwritten signature]*

*[Handwritten signature]*

FECHA DE APROBACIÓN: 02/Abril/2015  
Distrito: 02 Igualde la Independencia, Guerrero

DTTO.	Municipio o delegación	No. de sección	Tipo de sección	Padrón electoral	Lista nominal	Casilla	Tipo de casilla	Domicilio	Ubicación	Referencia	Tipo de domicilio*				Nombre del propietario o responsable	Asistencia (SI/No)
											E.	D.P.	L.P.	P.		
2	PILCAYA	1933	NO URBANA	567	566	NO URBANA	CONTIGUA 2	ENTRE LAS CALLES LIBERTAD Y MORELOS, LOCALIDAD PILCAYA, MUNICIPIO PILCAYA, ENTIDAD GUERRERO, CÓDIGO POSTAL 40380	EXPLANADA MUNICIPAL	A UN LADO DE LA ANTENA, JUNTO AL MERCADO			X		ARMANDO R. MILLAN GARDUÑO	SI
2	PILCAYA	1934	NO URBANA	547	547	NO URBANA	BASICA	CALLE VICENTE GUERRERO, ESQUINA ALVARO OBREGON, BARRIO SAN MIGUEL, LOCALIDAD PILCAYA, MUNICIPIO PILCAYA, ENTIDAD GUERRERO, CÓDIGO POSTAL 40380	JARDIN DE NIÑOS PILCATICAC	FRENTE A LA TORTILLERIA	X				MA DEL CARMEN ALDAY PALOMARES	SI
2	PILCAYA	1934	NO URBANA	547	547	NO URBANA	CONTIGUA 1	CALLE VICENTE GUERRERO, ESQUINA ALVARO OBREGON, BARRIO SAN MIGUEL, LOCALIDAD PILCAYA, MUNICIPIO PILCAYA, ENTIDAD GUERRERO, CÓDIGO POSTAL 40380	JARDIN DE NIÑOS PILCATICAC	FRENTE A LA TORTILLERIA	X				MA DEL CARMEN ALDAY PALOMARES	SI
2	PILCAYA	1935	NO URBANA	546	545	NO URBANA	BASICA	CALLE FRANCISCO VILLA ESQUINA VICENTE GUERRERO, SIN NÚMERO, BARRIO SAN MIGUEL, LOCALIDAD PILCAYA, MUNICIPIO PILCAYA, ENTIDAD GUERRERO, CÓDIGO POSTAL 40380	BANQUETA DE LA CASA DE LA SEÑORA MARIA FLORES GÓMEZ	FRENTE A LA IGLESIA Y EL CIBERLINK			X		MARIA VERONICA MARTINEZ FLORES	SI
2	PILCAYA	1935	NO URBANA	545	545	NO URBANA	CONTIGUA 1	CALLE FRANCISCO VILLA ESQUINA VICENTE GUERRERO, SIN NÚMERO, BARRIO SAN MIGUEL, LOCALIDAD PILCAYA, MUNICIPIO PILCAYA, ENTIDAD GUERRERO, CÓDIGO POSTAL 40380	BANQUETA DE LA CASA DE LA SEÑORA MARIA FLORES GÓMEZ	FRENTE A LA IGLESIA Y EL CIBERLINK			X		MARIA VERONICA MARTINEZ FLORES	SI
2	PILCAYA	1936	NO URBANA	443	442	NO URBANA	BASICA	DOMICILIO CONOCIDO, LOCALIDAD LA CONCEPCIÓN, MUNICIPIO PILCAYA, ENTIDAD GUERRERO, CÓDIGO POSTAL 40380	EN LA ESCUELA VICENTE GUERRERO	EN LA CANCHA TECHADA	X				CARLOS VIVIEROS ROMAN	SI
2	PILCAYA	1936	NO URBANA	443	442	NO URBANA	CONTIGUA 1	DOMICILIO CONOCIDO, LOCALIDAD LA CONCEPCIÓN, MUNICIPIO PILCAYA, ENTIDAD GUERRERO, CÓDIGO POSTAL 40380	EN LA ESCUELA VICENTE GUERRERO	EN LA CANCHA TECHADA	X				CARLOS VIVIEROS ROMAN	SI
2	PILCAYA	1937	NO URBANA	304	304	NO URBANA	BASICA	DOMICILIO CONOCIDO, LOCALIDAD EL SAUZ, MUNICIPIO PILCAYA, ENTIDAD GUERRERO, CÓDIGO POSTAL 40387	CANCHA TECHADA MUNICIPAL	FRENTE A LA COMISARIA			X		SERGIO NESTOR CASTAÑEDA MARTINEZ	SI
2	PILCAYA	1938	NO URBANA	215	214	NO URBANA	BASICA	DOMICILIO CONOCIDO, LOCALIDAD JUCHIMILPA, MUNICIPIO PILCAYA, ENTIDAD GUERRERO, CÓDIGO POSTAL 40383	EN LA CANCHA TECHADA	A UN COSTADO DE LA CANCHA DE FÚTBOL Y DE LA ESCUELA					ROXANA IVETT QUEVEDO C	SI

*[Handwritten signatures and notes at the bottom left]*

*[Handwritten signature and notes at the bottom center]*

*[Handwritten signature and notes at the bottom right]*

*[Handwritten signature at the bottom right]*

FECHA DE APROBACIÓN: 02/Abril/2015  
Distrito: 02 Igualda de la Independencia, Guerrero

DTTO.	Municipio o delegación	No. de sección	Tipo de sección	Padrón electoral	Lista nominal	Casilla	Tipo de casilla	Domicilio	Ubicación	Referencia	Tipo de domicilio*				Nombre del propietario o responsable	Asistencia (SI/No)
											E.	O.P.	LP.	F.		
2	PILCAYA	1939	NO URBANA	311	311	NO URBANA	BASICA	DOMICILIO CONOCIDO, LOCALIDAD EL PLATANAR, MUNICIPIO PILCAYA, ENTIDAD GUERRERO, CÓDIGO POSTAL 40381	COMISARÍA MUNICIPAL	AFUERA DE LA COMISARIA, A UN COSTADO DE LA MISCELANEA PEDROZA		X			JULIAN FIGUEROA FUENTES	SI
2	PILCAYA	1940	NO URBANA	329	326	NO URBANA	BASICA	DOMICILIO CONOCIDO, LOCALIDAD PIEDRAS NEGRAS, MUNICIPIO PILCAYA, ENTIDAD GUERRERO, CÓDIGO POSTAL 40392	ESCUELA PRIMARIA AMADO NERVO	FRENTE A LA CANCHA DE BASQUETBALL	X				ESTHELA LOZANO GALLARDO	SI
2	PILCAYA	1941	NO URBANA	243	240	NO URBANA	BASICA	DOMICILIO CONOCIDO, LOCALIDAD CUITLAPA, MUNICIPIO PILCAYA, ENTIDAD GUERRERO, CÓDIGO POSTAL 40387	CANCHA TECHADA DE LA ESCUELA PRIMARIA GREGORIO TORRES QUINTERO	FRENTE AL JARDÍN DE NIÑOS Y A LA IGLESIA	X				ESTEBAN MILLAN ROMANIS	SI
2	PILCAYA	1942	NO URBANA	185	185	NO URBANA	BASICA	DOMICILIO CONOCIDO, LOCALIDAD SANTA MARIA, MUNICIPIO PILCAYA, ENTIDAD GUERRERO, CÓDIGO POSTAL 40390	ESCUELA PRIMARIA BALTAZAR LEYVA MANCILLA	A 100 METROS DE LA COMISARIA	X				FANNY AVILES ROMÁN	SI
2	PILCAYA	1944	NO URBANA	525	519	NO URBANA	BASICA	DOMICILIO CONOCIDO, LOCALIDAD EL MOGOTE, MUNICIPIO PILCAYA, ENTIDAD GUERRERO, CÓDIGO POSTAL 40390	ESCUELA PRIMARIA FRANCISCO ZARCO	JUNTO A LA LAGUNA Y SOBRE CARRTERA NACIONAL	X				JOSE MANUEL ORTIZ PEREZ	SI
2	PILCAYA	1945	NO URBANA	417	414	NO URBANA	BASICA	DOMICILIO CONOCIDO, LOCALIDAD CACAHUAMILPA, MUNICIPIO PILCAYA, ENTIDAD GUERRERO, CÓDIGO POSTAL 40391	ESCUELA PRIMARIA AQUILES SERDAN	EN LA CANCHA TECHADA DE LA ESCUELA	X				MARIA ISABEL FLORES	SI
2	PILCAYA	1945	NO URBANA	417	413	NO URBANA	CONTIGUA 1	DOMICILIO CONOCIDO, LOCALIDAD CACAHUAMILPA, MUNICIPIO PILCAYA, ENTIDAD GUERRERO, CÓDIGO POSTAL 40391	ESCUELA PRIMARIA AQUILES SERDAN	EN LA CANCHA TECHADA DE LA ESCUELA	X				MARIA ISABEL FLORES	SI
2	PILCAYA	1946	NO URBANA	215	213	NO URBANA	BASICA	DOMICILIO CONOCIDO, LOCALIDAD SANTA TERESA, MUNICIPIO PILCAYA, ENTIDAD GUERRERO, CÓDIGO POSTAL 40398	CANCHA TECHADA DE LA ESCUELA PRIMARIA RAFAEL RAMIREZ	A UN COSTADO DE LA CARRETERA NACIONAL	X				MELQUIADEZ PONCE ANDRELI	SI
2	PILCAYA	1947	NO URBANA	293	291	NO URBANA	BASICA	DOMICILIO CONOCIDO, LOCALIDAD GRUTAS DE CACAHUAMILPA, MUNICIPIO PILCAYA, ENTIDAD GUERRERO, CÓDIGO POSTAL 40397	ESCUELA PRIMARIA RURAL FEDERAL VICENTE GUERRERO	ATRAS DE LA COMISARIA MUNICIPAL	X				ELIZABETH BAHENAR	SI
2	PILCAYA	1948	NO URBANA	113	110	NO URBANA	BASICA	DOMICILIO CONOCIDO, LOCALIDAD CHIMALTITLÁN, MUNICIPIO PILCAYA, ENTIDAD GUERRERO, CÓDIGO POSTAL 40395	ESCUELA PRIMARIA PONCIANO ARRIAGA	JUNTO A LA IGLESIA SAN JOSÉ	X				RAFAEL NAVA VALLADARES	SI
2	PILCAYA	1949	NO URBANA	139	139	NO URBANA	BASICA	DOMICILIO CONOCIDO, LOCALIDAD AMATITLÁN, MUNICIPIO PILCAYA, ENTIDAD GUERRERO, CÓDIGO POSTAL 40396	ESCUELA PRIMARIA CULTURA Y ACCIÓN	A UN COSTADO DE LA IGLESIA Y DE LA COMISARIA	X				MARIA GISELA MARTINEZ GARDUÑO	SI

*[Handwritten signature]*

*[Handwritten signature]*

*[Handwritten signature]*

*[Handwritten signature]*

FECHA DE APROBACIÓN: 02/Abril/2015  
Distrito: 02 Iguala de la Independencia, Guerrero

DTTO.	Municipio o delegación	No. de sección	Tipo de sección	Padrón electoral	Lista nominal	Casilla	Tipo de casilla	Domicilio	Ubicación	Referencia	Tipo de domicilio*				Nombre del propietario o responsable	Asistencia (S/No)
											E	O.P.	L.P.	F		
2	TAXCO DE ALARCON	2134	URBANA	670	668	URBANA	BASICA	CALLE DEL CHORRILLO, SIN NÚMERO, BARRIO DEL CHORRILLO, LOCALIDAD TAXCO DE ALARCÓN, MUNICIPIO TAXCO DE ALARCÓN, ENTIDAD GUERRERO, CÓDIGO POSTAL 40220	NUEVO HOSPITAL GENERAL ADOLFO PRIETO	PRIMER NIVEL DEL ESTACIONAMIENTO, ARRIBA DE LA PLANTA DE LUZ DEL HOSPITAL	X				ALFONSO PACHECO OCAMPO	SI
2	TAXCO DE ALARCON	2134	URBANA	670	668	URBANA	CONTIGUA 1	CALLE DEL CHORRILLO, SIN NÚMERO, BARRIO DEL CHORRILLO, LOCALIDAD TAXCO DE ALARCÓN, MUNICIPIO TAXCO DE ALARCÓN, ENTIDAD GUERRERO, CÓDIGO POSTAL 40220	NUEVO HOSPITAL GENERAL ADOLFO PRIETO	PRIMER NIVEL DEL ESTACIONAMIENTO, ARRIBA DE LA PLANTA DE LUZ DEL HOSPITAL	X				ALFONSO PACHECO OCAMPO	SI
2	TAXCO DE ALARCON	2135	URBANA	644	643	URBANA	BASICA	CALLE AVENIDA DE LOS PLATEROS, NÚMERO 1, COLONIA LA FLORIDA, LOCALIDAD TAXCO DE ALARCÓN, MUNICIPIO TAXCO DE ALARCÓN, ENTIDAD GUERRERO, CÓDIGO POSTAL 40223	BANQUETA DEL CENTRO DE CONVENCIONES	FRENTE A LA ENTRADA DEL TELEFERICO			X		EMMANUEL G RESENDIZ HERNANDEZ	SI
2	TAXCO DE ALARCON	2135	URBANA	643	642	URBANA	CONTIGUA 1	CALLE AVENIDA DE LOS PLATEROS, NÚMERO 1, COLONIA LA FLORIDA, LOCALIDAD TAXCO DE ALARCÓN, MUNICIPIO TAXCO DE ALARCÓN, ENTIDAD GUERRERO, CÓDIGO POSTAL 40223	BANQUETA DEL CENTRO DE CONVENCIONES	FRENTE A LA ENTRADA DEL TELEFERICO			X		EMMANUEL G RESENDIZ HERNANDEZ	SI
2	TAXCO DE ALARCON	2136	NO URBANA	433	430	URBANA	BASICA	CALLE MIRNA ACEVEDO DE JUAREZ, SIN NÚMERO, COLONIA RUFFO FIGUEROA, LOCALIDAD TAXCO DE ALARCÓN, MUNICIPIO TAXCO DE ALARCÓN, ENTIDAD GUERRERO, CÓDIGO POSTAL 40211	PARQUE DEPORTIVO RUFFO FIGUEROA	FRENTE A LA ESCUELA PRIMARIA FEDERAL HERMINIO V. GARCÍA			X		JUAN MIGUEL GOMEZ NAVARRO	SI
2	TAXCO DE ALARCON	2136	NO URBANA	432	429	URBANA	CONTIGUA 1	CALLE MIRNA ACEVEDO DE JUAREZ, SIN NÚMERO, COLONIA RUFFO FIGUEROA, LOCALIDAD TAXCO DE ALARCÓN, MUNICIPIO TAXCO DE ALARCÓN, ENTIDAD GUERRERO, CÓDIGO POSTAL 40211	PARQUE DEPORTIVO RUFFO FIGUEROA	FRENTE A LA ESCUELA PRIMARIA FEDERAL HERMINIO V. GARCÍA			X		JUAN MIGUEL GOMEZ NAVARRO	SI
2	TAXCO DE ALARCON	2136	NO URBANA	534	533	URBANA	EXTRAORDINARIA 1	CALLE SIN NOMBRE, SIN NÚMERO, LOCALIDAD EL POTRERO, MUNICIPIO TAXCO DE ALARCÓN, ENTIDAD GUERRERO, CÓDIGO POSTAL 40302	ESCUELA PRIMARIA ESCUADRÓN 201	EN EL ESTACIONAMIENTO DE ENTRADA DE LA ESCUELA	X				EMILIA DIAZ CASTREJON	SI

*[Handwritten signature]*

*[Handwritten signature]*

*[Handwritten signature]*

*[Handwritten signature]*

FECHA DE APROBACIÓN: 02/Abril/2015  
Distrito: 02 Iguala de la Independencia, Guerrero

D.T.O.	Municipio o delegación	No. de sección	Tipo de sección	Padrón electoral	Lista nominal	Casilla	Tipo de casilla	Domicilio	Ubicación	Referencia	Tipo de domicilio*				Nombre del propietario o responsable	Asistencia (SI/No)
											E	O.P.	L.P.	F		
2	TAXCO DE ALARCON	2136	NO URBANA	534	533	URBANA	EXTRAORDINARIA 1 CONTIGUA 1	CALLE SIN NOMBRE, SIN NÚMERO, LOCALIDAD EL POTRERO, MUNICIPIO TAXCO DE ALARCÓN, ENTIDAD GUERRERO, CÓDIGO POSTAL 40302	ESCUELA PRIMARIA ESCUADRÓN 201	EN EL ESTACIONAMIENTO O ENTRADA DE LA ESCUELA	X				EMILIA DIAZ CASTREJON	SI
2	TAXCO DE ALARCON	2137	URBANA	659	658	URBANA	BASICA	CALLE LOS JALES, SIN NÚMERO, BARRIO LOS JALES, LOCALIDAD TAXCO DE ALARCÓN, MUNICIPIO TAXCO DE ALARCÓN, ENTIDAD GUERRERO, CÓDIGO POSTAL 40220	UNIDAD DEPORTIVA DE LOS JALES	FRENTE A LA ESCUELA PRIMARIA URBANA IGNACIO MANUEL ALTAMIRANO, A UN COSTADO DE LA ESCUELA SECUNDARIA VICENTE GUERRERO			X		OSCAR RICARDO DIAZ ARANDA	SI
2	TAXCO DE ALARCON	2137	URBANA	658	657	URBANA	CONTIGUA 1	CALLE LOS JALES, SIN NÚMERO, BARRIO LOS JALES, LOCALIDAD TAXCO DE ALARCÓN, MUNICIPIO TAXCO DE ALARCÓN, ENTIDAD GUERRERO, CÓDIGO POSTAL 40220	UNIDAD DEPORTIVA DE LOS JALES	FRENTE A LA ESCUELA PRIMARIA URBANA IGNACIO MANUEL ALTAMIRANO, A UN COSTADO DE LA ESCUELA SECUNDARIA VICENTE GUERRERO			X		OSCAR RICARDO DIAZ ARANDA	SI
2	TAXCO DE ALARCON	2137	URBANA	658	657	URBANA	CONTIGUA 2	CALLE LOS JALES, SIN NÚMERO, BARRIO LOS JALES, LOCALIDAD TAXCO DE ALARCÓN, MUNICIPIO TAXCO DE ALARCÓN, ENTIDAD GUERRERO, CÓDIGO POSTAL 40220	UNIDAD DEPORTIVA DE LOS JALES	FRENTE A LA ESCUELA PRIMARIA URBANA IGNACIO MANUEL ALTAMIRANO, A UN COSTADO DE LA ESCUELA SECUNDARIA VICENTE GUERRERO			X		OSCAR RICARDO DIAZ ARANDA	SI
2	TAXCO DE ALARCON	2138	URBANA	681	680	URBANA	BASICA	CALLE AVENIDA DE LOS PLATEROS, NÚMERO 56, COLONIA FLORIDA, LOCALIDAD TAXCO DE ALARCÓN, MUNICIPIO TAXCO DE ALARCÓN, ENTIDAD GUERRERO, CÓDIGO POSTAL 40223	ACERA DE ITALIKA Y CERCA DE POLLOS IRMA	CERCA DE LA TIENDA CHEDRAUI			X		ROBERTO ALBAVERA PORCAYO	SI
2	TAXCO DE ALARCON	2138	URBANA	680	680	URBANA	CONTIGUA 1	CALLE AVENIDA DE LOS PLATEROS, NÚMERO 56, COLONIA FLORIDA, LOCALIDAD TAXCO DE ALARCÓN, MUNICIPIO TAXCO DE ALARCÓN, ENTIDAD GUERRERO, CÓDIGO POSTAL 40223	ACERA DE ITALIKA Y CERCA DE POLLOS IRMA	CERCA DE LA TIENDA CHEDRAUI			X		ROBERTO ALBAVERA PORCAYO	SI
2	TAXCO DE ALARCON	2139	URBANA	482	482	URBANA	BASICA	CALLE HUIXTECO ESQUINA AGUA BLANCA, SIN NÚMERO, BARRIO DE AGUA BLANCA, LOCALIDAD TAXCO DE ALARCÓN, MUNICIPIO TAXCO DE ALARCÓN, ENTIDAD GUERRERO, CÓDIGO POSTAL 40220	CENTRO DE SALUD AGUA BLANCA	ATRÁS DE LA CRUZ DE AGUA BLANCA, FRENTE A LA PAPERERIA DANYS	X				ARACELY LANDA FUENTES	SI

*[Handwritten signature]*

*[Handwritten signature]*

*[Handwritten signature]*

*[Handwritten signature]*

FECHA DE APROBACIÓN: 02/Abril/2015  
Distrito: 02 Iguala de la Independencia, Guerrero

DTTO.	Municipio o delegación	No. de sección	Tipo de sección	Padrón electoral	Lista nominal	Casilla	Tipo de casilla	Domicilio	Ubicación	Referencia	Tipo de domicilio*				Nombre del propietario o responsable	Anotación (SI/No)
											E	D.P.	L.P.	P		
2	TAXCO DE ALARCON	2139	URBANA	482	481	URBANA	CONTIGUA 1	CALLE HUIXTECO ESQUINA AGUA BLANCA, SIN NÚMERO, BARRIO DE AGUA BLANCA, LOCALIDAD TAXCO DE ALARCÓN, MUNICIPIO TAXCO DE ALARCÓN, ENTIDAD GUERRERO, CÓDIGO POSTAL 40220	CENTRO DE SALUD AGUA BLANCA	ATRÁS DE LA CRUZ DE AGUA BLANCA, FRENTE A LA PAPELERIA DANYS	X				ARACELY LANDA FUENTES	SI
2	TAXCO DE ALARCON	2139	URBANA	481	481	URBANA	CONTIGUA 2	CALLE HUIXTECO ESQUINA AGUA BLANCA, SIN NÚMERO, BARRIO DE AGUA BLANCA, LOCALIDAD TAXCO DE ALARCÓN, MUNICIPIO TAXCO DE ALARCÓN, ENTIDAD GUERRERO, CÓDIGO POSTAL 40220	CENTRO DE SALUD AGUA BLANCA	ATRÁS DE LA CRUZ DE AGUA BLANCA, FRENTE A LA PAPELERIA DANYS	X				ARACELY LANDA FUENTES	SI
2	TAXCO DE ALARCON	2140	URBANA	627	625	URBANA	BASICA	CALLE DEL MIRADOR, NÚMERO 8, BARRIO DE LOS ADOBES, LOCALIDAD TAXCO DE ALARCÓN, MUNICIPIO TAXCO DE ALARCÓN, ENTIDAD GUERRERO, CÓDIGO POSTAL 40250	VÍA PUBLICA	A UN COSTADO DE LA PANADERÍA EL TRIGO DE ORO		X			FERNANDO ALANIS FLORES	SI
2	TAXCO DE ALARCON	2140	URBANA	627	624	URBANA	CONTIGUA 1	CALLE DEL MIRADOR, NÚMERO 8, BARRIO DE LOS ADOBES, LOCALIDAD TAXCO DE ALARCÓN, MUNICIPIO TAXCO DE ALARCÓN, ENTIDAD GUERRERO, CÓDIGO POSTAL 40250	VÍA PUBLICA	A UN COSTADO DE LA PANADERÍA EL TRIGO DE ORO			X		FERNANDO ALANIS FLORES	SI
2	TAXCO DE ALARCON	2140	URBANA	626	624	URBANA	CONTIGUA 2	CALLE DEL MIRADOR, NÚMERO 8, BARRIO DE LOS ADOBES, LOCALIDAD TAXCO DE ALARCÓN, MUNICIPIO TAXCO DE ALARCÓN, ENTIDAD GUERRERO, CÓDIGO POSTAL 40250	VÍA PUBLICA	A UN COSTADO DE LA PANADERÍA EL TRIGO DE ORO			X		FERNANDO ALANIS FLORES	SI
2	TAXCO DE ALARCON	2141	URBANA	434	432	URBANA	BASICA	CALLE PLAZUELA DE LA GARITA, NÚMERO 13, BARRIO DE LA GARITA, LOCALIDAD TAXCO DE ALARCÓN, MUNICIPIO TAXCO DE ALARCÓN, ENTIDAD GUERRERO, CÓDIGO POSTAL 40230	PLAZUELA DE LA GARITA	FRENTE A LA FUENTE		X			FRUMENCIO MEJIA DELGADO	SI
2	TAXCO DE ALARCON	2141	URBANA	433	432	URBANA	CONTIGUA 1	CALLE PLAZUELA DE LA GARITA, NÚMERO 13, BARRIO DE LA GARITA, LOCALIDAD TAXCO DE ALARCÓN, MUNICIPIO TAXCO DE ALARCÓN, ENTIDAD GUERRERO, CÓDIGO POSTAL 40230	PLAZUELA DE LA GARITA	FRENTE A LA FUENTE			X		FRUMENCIO MEJIA DELGADO	SI
2	TAXCO DE ALARCON	2142	URBANA	574	572	URBANA	BASICA	AVENIDA DE LOS PLATEROS, SIN NÚMERO, COLONIA CENTRO, LOCALIDAD TAXCO DE ALARCÓN, MUNICIPIO TAXCO DE ALARCÓN, ENTIDAD GUERRERO, CÓDIGO POSTAL 40200	EN EL EXTERIOR DEL VIEJO HOSPITAL, ADOLFO PRIETO	JUNTO AL HOTEL LA MISIÓN			X		ALEJANDRO CARRETO DE LA O	SI

*[Handwritten signature]*

*[Handwritten signature]*

*[Handwritten signature]*

*[Handwritten signature]*

FECHA DE APROBACIÓN: 02/Abril/2015  
Distrito: 02 Igualda de la Independencia, Guerrero

DTTO.	Municipio o delegación	No. de sección	Tipo de sección	Padrón electoral	Lista nominal	Casilla	Tipo de casilla	Domicilio	Ubicación	Referencia	Tipo de domicilio*				Nombre del propietario o responsable	Asistencia (SI/No)
											E.	D.P.	L.P.	P.		
2	TAXCO DE ALARCON	2142	URBANA	573	572	URBANA	CONTIGUA 1	AVENIDA DE LOS PLATEROS, SIN NÚMERO, COLONIA CENTRO, LOCALIDAD TAXCO DE ALARCÓN, MUNICIPIO TAXCO DE ALARCÓN, ENTIDAD GUERRERO, CÓDIGO POSTAL 40200	EN EL EXTERIOR DEL VIEJO HOSPITAL ADOLFO PRIETO	JUNTO AL HOTEL LA MISIÓN			X		ALEJANDRO CARRETO DE LA O	SI
2	TAXCO DE ALARCON	2142	URBANA	573	572	URBANA	CONTIGUA 2	AVENIDA DE LOS PLATEROS, SIN NÚMERO, COLONIA CENTRO, LOCALIDAD TAXCO DE ALARCÓN, MUNICIPIO TAXCO DE ALARCÓN, ENTIDAD GUERRERO, CÓDIGO POSTAL 40200	EN EL EXTERIOR DEL VIEJO HOSPITAL ADOLFO PRIETO	JUNTO AL HOTEL LA MISIÓN			X		ALEJANDRO CARRETO DE LA O	SI
2	TAXCO DE ALARCON	2143	URBANA	729	726	URBANA	BASICA	PLAZUELA DE CHAVARRIETA, SIN NÚMERO, BARRIO DE CHAVARRIETA, LOCALIDAD TAXCO DE ALARCÓN, MUNICIPIO TAXCO DE ALARCÓN, ENTIDAD GUERRERO, CÓDIGO POSTAL 40230	PLAZUELA DE CHAVARRIETA	A UN COSTADO DE LA FUENTE			X		ARMINDA CHAVARRIETA MATA	SI
2	TAXCO DE ALARCON	2144	URBANA	722	721	URBANA	BASICA	CALLE PLAZUELA DE GUADALUPE, NÚMERO 58, BARRIO DE GUADALUPE, LOCALIDAD TAXCO DE ALARCÓN, MUNICIPIO TAXCO DE ALARCÓN, ENTIDAD GUERRERO, CÓDIGO POSTAL 40250	EN LA BANQUETA	A UN COSTADO DE LA PAPELERIA			X		PAULINO VELAZQUEZ GARCIA	SI
2	TAXCO DE ALARCON	2145	URBANA	615	615	URBANA	BASICA	CALLE PANORÁMICA, NÚMERO 158, BARRIO DE LA PANORÁMICA, LOCALIDAD TAXCO DE ALARCÓN, MUNICIPIO TAXCO DE ALARCÓN, ENTIDAD GUERRERO, CÓDIGO POSTAL 40252	GARAGE DEL SEÑOR TRINIDAD ELIAS MONTERO REZA	EN EL INTERIOR				X	TRINIDAD ELIAS MONTERO REZA	SI
2	TAXCO DE ALARCON	2145	URBANA	615	614	URBANA	CONTIGUA 1	CALLE PANORÁMICA, NÚMERO 158, BARRIO DE LA PANORÁMICA, LOCALIDAD TAXCO DE ALARCÓN, MUNICIPIO TAXCO DE ALARCÓN, ENTIDAD GUERRERO, CÓDIGO POSTAL 40252	GARAGE DEL SEÑOR TRINIDAD ELIAS MONTERO REZA	EN EL INTERIOR				X	TRINIDAD ELIAS MONTERO REZA	SI
2	TAXCO DE ALARCON	2146	NO URBANA	450	449	URBANA	BASICA	CALLE BENITO JUÁREZ, NÚMERO 17, BARRIO CASAHUATES, LOCALIDAD TAXCO DE ALARCÓN, MUNICIPIO TAXCO DE ALARCÓN, ENTIDAD GUERRERO, CÓDIGO POSTAL 40253	ESCUELA PRIMARIA BENITO JUÁREZ	EN EL INTERIOR DE LA ESCUELA PRIMARIA BENITO JUÁREZ					DAVID TEODORO GOMEZ DE LA ROSA	SI

*[Handwritten signatures and notes at the bottom left]*

*[Handwritten signature in the middle bottom]*

*[Handwritten signature in the bottom right]*

*[Handwritten signature at the bottom right corner]*



FECHA DE APROBACIÓN: 02/Abril/2015  
Distrito: 02 Iguala de la Independencia, Guerrero

DISTRITO	Municipio o delegación	No. de sección	Tipo de sección	Padrón electoral	Lista nominal	Casilla	Tipo de casilla	Domicilio	Ubicación	Referencia	Tipo de domicilio*				Nombre del propietario o responsable	Asistencia (SI/NO)
											E.	O.P.	L.P.	P.		
2	TAXCO DE ALARCON	2146	NO URBANA	450	449	URBANA	CONTIGUA 1	CALLE BENITO JUÁREZ, NÚMERO 17, BARRIO CASAHUATES, LOCALIDAD TAXCO DE ALARCÓN, MUNICIPIO TAXCO DE ALARCÓN, ENTIDAD GUERRERO, CÓDIGO POSTAL 40253	ESCUELA PRIMARIA BENITO JUÁREZ	EN EL INTERIOR DE LA ESCUELA PRIMARIA BENITO JUÁREZ	X				DAVID TEODORO GOMEZ DE LA ROSA	SI
2	TAXCO DE ALARCON	2147	URBANA	555	554	URBANA	BASICA	CALLE PLAZA DEL INFONAVIT, UNIDAD HABITACIONAL INFONAVIT, LOCALIDAD TAXCO DE ALARCÓN, MUNICIPIO TAXCO DE ALARCÓN, ENTIDAD GUERRERO, CÓDIGO POSTAL 40274	SALÓN DE USOS MÚLTIPLES	EN LA ENTRADA DEL INFONAVIT				X	JOEL ROGEL CRUZ	SI
2	TAXCO DE ALARCON	2147	URBANA	555	554	URBANA	EXTRAORDINARIA 1	CALLE SIN NOMBRE, SIN NÚMERO, COLONIA LANDA, LOCALIDAD TAXCO DE ALARCÓN, MUNICIPIO TAXCO DE ALARCÓN, ENTIDAD GUERRERO, CÓDIGO POSTAL 40300	ESCUELA PRIMARIA RURAL FEDERAL VENUSTIANO CARRANZA	JUNTO AL JARDÍN DE NIÑOS	X				MIGUEL GUTIERRES FLORES	SI
2	TAXCO DE ALARCON	2147	URBANA	554	553	URBANA	EXTRAORDINARIA 1 CONTIGUA 1	CALLE SIN NOMBRE, SIN NÚMERO, COLONIA LANDA, LOCALIDAD TAXCO DE ALARCÓN, MUNICIPIO TAXCO DE ALARCÓN, ENTIDAD GUERRERO, CÓDIGO POSTAL 40300	ESCUELA PRIMARIA RURAL FEDERAL VENUSTIANO CARRANZA	JUNTO AL JARDÍN DE NIÑOS	X				MIGUEL GUTIERRES FLORES	SI
2	TAXCO DE ALARCON	2148	URBANA	669	668	URBANA	BASICA	CALLE ISOTES, SIN NÚMERO, BARRIO CASAHUATES, LOCALIDAD TAXCO DE ALARCÓN, MUNICIPIO TAXCO DE ALARCÓN, ENTIDAD GUERRERO, CÓDIGO POSTAL 40252	DEPOSITO DE AGUA IZOTES	FRENTE A LA MISCELANEA IRVING			X		CELESTINO GAMA GAMA	SI
2	TAXCO DE ALARCON	2148	URBANA	669	667	URBANA	CONTIGUA 1	CALLE ISOTES, SIN NÚMERO, BARRIO CASAHUATES, LOCALIDAD TAXCO DE ALARCÓN, MUNICIPIO TAXCO DE ALARCÓN, ENTIDAD GUERRERO, CÓDIGO POSTAL 40252	DEPOSITO DE AGUA IZOTES	FRENTE A LA MISCELANEA IRVING			X		CELESTINO GAMA GAMA	SI
2	TAXCO DE ALARCON	2148	URBANA	669	667	URBANA	CONTIGUA 2	CALLE ISOTES, SIN NÚMERO, BARRIO CASAHUATES, LOCALIDAD TAXCO DE ALARCÓN, MUNICIPIO TAXCO DE ALARCÓN, ENTIDAD GUERRERO, CÓDIGO POSTAL 40252	DEPOSITO DE AGUA IZOTES	FRENTE A LA MISCELANEA IRVING			X		CELESTINO GAMA GAMA	SI
2	TAXCO DE ALARCON	2149	URBANA	537	535	URBANA	BASICA	CALLE 20 DE NOVIEMBRE, SIN NÚMERO, BARRIO 20 DE NOVIEMBRE, LOCALIDAD TAXCO DE ALARCÓN, MUNICIPIO TAXCO DE ALARCÓN, ENTIDAD GUERRERO, CÓDIGO POSTAL 40250	ESTACIONAMIENTO PUBLICO	FRENTE A LA TORTILLERIA MARY				X	ENRIQUE LOPEZ ARROLLO	SI

*[Handwritten signatures and scribbles]*

*[Handwritten scribble]*

*[Handwritten scribble]*

*[Handwritten signature]*

FECHA DE APROBACIÓN: 02/Abril/2015  
Distrito: 02 Iguala de la Independencia, Guerrero

DTTO.	Municipio o delegación	No. de sección	Tipo de sección	Padrón electoral	Lista nominal	Casilla	Tipo de casilla	Domicilio	Ubicación	Referencia	Tipo de domicilio*				Nombre del propietario o responsable	Asistencia (SI/No)
											E.	O.P.	L.P.	P.		
2	TAXCO DE ALARCON	2149	URBANA	537	535	URBANA	CONTIGUA 1	CALLE 20 DE NOVIEMBRE, SIN NÚMERO, BARRIO 20 DE NOVIEMBRE, LOCALIDAD TAXCO DE ALARCÓN, MUNICIPIO TAXCO DE ALARCÓN, ENTIDAD GUERRERO, CÓDIGO POSTAL 40250	ESTACIONAMIENTO PUBLICO	FRENTE A LA TORTILLERIA MARY				X	ENRIQUE LOPEZ ARROLLO	SI
2	TAXCO DE ALARCON	2150	URBANA	594	594	URBANA	BASICA	CALLE PUENTE DE NAVARRO, NÚMERO 12, BARRIO DE GUADALUPE, LOCALIDAD TAXCO ALARCÓN, MUNICIPIO TAXCO DE ALARCÓN, ENTIDAD GUERRERO, CÓDIGO POSTAL 40200	BANQUETA	FRENTE AL ESTACIONAMIENTO DE PEDRO CASTILLO			X	VERONICA SEDEÑO ALVE	SI	
2	TAXCO DE ALARCON	2151	URBANA	385	384	URBANA	BASICA	CALLE BENITO JUÁREZ, NÚMERO 1 Y 2, COLONIA CENTRO, LOCALIDAD TAXCO DE ALARCÓN, MUNICIPIO TAXCO DE ALARCÓN, ENTIDAD GUERRERO, CÓDIGO POSTAL 40200	AFUERA DE LUNAS CREATION Y EXPORTACIONES DE ELSA, PLAZUELA DE BERNAL	FRENTE DEL CENTRO JOYERO DE TAXCO			X	NERY LUNA LUNA	SI	
2	TAXCO DE ALARCON	2151	URBANA	384	384	URBANA	CONTIGUA 1	CALLE BENITO JUÁREZ, NÚMERO 1 Y 2, COLONIA CENTRO, LOCALIDAD TAXCO DE ALARCÓN, MUNICIPIO TAXCO DE ALARCÓN, ENTIDAD GUERRERO, CÓDIGO POSTAL 40200	AFUERA DE LUNAS CREATION Y EXPORTACIONES DE ELSA, PLAZUELA DE BERNAL	FRENTE DEL CENTRO JOYERO DE TAXCO			X	NERY LUNA LUNA	SI	
2	TAXCO DE ALARCON	2152	URBANA	617	617	URBANA	BASICA	CALLE PLAZA BORDA, SIN NÚMERO, COLONIA CENTRO, LOCALIDAD TAXCO DE ALARCÓN, MUNICIPIO TAXCO DE ALARCÓN, ENTIDAD GUERRERO, CÓDIGO POSTAL 40200	EXTERIOR DEL CENTRO CULTURAL CASA BORDA	AFUERA DEL PATIO DE ARTESANIAS			X	ROSARIO CAMBRAY GARCIA	SI	
2	TAXCO DE ALARCON	2152	URBANA	0	0	URBANA	ESPECIAL 1	CALLE PLAZA BORDA, NÚMERO 1, COLONIA CENTRO, LOCALIDAD TAXCO DE ALARCÓN, MUNICIPIO TAXCO DE ALARCÓN, ENTIDAD GUERRERO, CÓDIGO POSTAL 40200	ZOCALO	FRENTE A CASA BORDA			X	ROSARIO CAMBRAY GARCIA	SI	
2	TAXCO DE ALARCON	2152	URBANA	0	0	URBANA	ESPECIAL 2	CALLE PLAZA BORDA, NÚMERO 1, COLONIA CENTRO, LOCALIDAD TAXCO DE ALARCÓN, MUNICIPIO TAXCO DE ALARCÓN, ENTIDAD GUERRERO, CÓDIGO POSTAL 40200	ZOCALO	FRENTE A CASA BORDA			X	ROSARIO CAMBRAY GARCIA	SI	
2	TAXCO DE ALARCON	2153	URBANA	505	504	URBANA	BASICA	CALLE AVENIDA DE LOS PLATEROS, NÚMERO 298, COLONIA CENTRO, LOCALIDAD TAXCO DE ALARCÓN, MUNICIPIO TAXCO DE ALARCÓN, ENTIDAD GUERRERO, CÓDIGO POSTAL 40200	PREPARATORIA NÚMERO 4 PABLO NERUDA	ENTRANDO POR EL ESTACIONAMIENTO			X	LUIS ARMANDO ARTEAGA JACOBO	SI	

*[Handwritten signature]*

*[Handwritten signature]*

*[Handwritten signature]*

*[Handwritten signature]*

FECHA DE APROBACIÓN: 02/Abril/2015  
Distrito: 02 Iguala de la Independencia, Guerrero

DTTO.	Municipio o delegación	No. de sección	Tipo de sección	Padrón electoral	Lista nominal	Casilla	Tipo de casilla	Domicilio	Ubicación	Referencia	Tipo de domicilio*				Nombre del propietario o responsable	Asistencia (SI/NO)
											E	O.P.	L.P.	P		
2	TAXCO DE ALARCON	2153	URBANA	505	504	URBANA	CONTIGUA 1	CALLE AVENIDA DE LOS PLATEROS, NÚMERO 298, COLONIA CENTRO, LOCALIDAD TAXCO DE ALARCÓN, MUNICIPIO TAXCO DE ALARCÓN, ENTIDAD GUERRERO, CÓDIGO POSTAL 40200	PREPARATORIA NÚMERO 4 PABLO NERUDA	ENTRANDO POR EL ESTACIONAMIENTO	X				LUIS ARMANDO ARTEAGA JACOBO	SI
2	TAXCO DE ALARCON	2153	URBANA	505	504	URBANA	CONTIGUA 2	CALLE AVENIDA DE LOS PLATEROS, NÚMERO 298, COLONIA CENTRO, LOCALIDAD TAXCO DE ALARCÓN, MUNICIPIO TAXCO DE ALARCÓN, ENTIDAD GUERRERO, CÓDIGO POSTAL 40200	PREPARATORIA NÚMERO 4 PABLO NERUDA	ENTRANDO POR EL ESTACIONAMIENTO	X				LUIS ARMANDO ARTEAGA JACOBO	SI
2	TAXCO DE ALARCON	2153	URBANA	0	0	URBANA	ESPECIAL 1	CALLE AVENIDA DE LOS PLATEROS, NÚMERO 298, COLONIA CENTRO, LOCALIDAD TAXCO DE ALARCÓN, MUNICIPIO TAXCO DE ALARCÓN, ENTIDAD GUERRERO, CÓDIGO POSTAL 40200	PREPARATORIA NÚMERO 4 PABLO NERUDA	ENTRANDO POR EL ESTACIONAMIENTO	X				LUIS ARMANDO ARTEAGA JACOBO	SI
2	TAXCO DE ALARCON	2154	URBANA	429	427	URBANA	BASICA	CALLE MIGUEL HIDALGO, NÚMERO 40 A, COLONIA CENTRO, LOCALIDAD TAXCO DE ALARCÓN, MUNICIPIO TAXCO DE ALARCÓN, ENTIDAD GUERRERO, CÓDIGO POSTAL 40289	PARQUE VICENTE GUERRERO	A UN COSTADO DE LA IGLESIA DE SAN NICOLÁS			X		ADAN ALVARADO CARVAJAL	SI
2	TAXCO DE ALARCON	2154	URBANA	429	427	URBANA	CONTIGUA 1	CALLE MIGUEL HIDALGO, NÚMERO 40 A, COLONIA CENTRO, LOCALIDAD TAXCO DE ALARCÓN, MUNICIPIO TAXCO DE ALARCÓN, ENTIDAD GUERRERO, CÓDIGO POSTAL 40289	PARQUE VICENTE GUERRERO	A UN COSTADO DE LA IGLESIA DE SAN NICOLÁS			X		ADAN ALVARADO CARVAJAL	SI
2	TAXCO DE ALARCON	2155	URBANA	595	594	URBANA	BASICA	CALLE DE CENA OBSCURAS, SIN NÚMERO, COLONIA CENTRO, LOCALIDAD TAXCO DE ALARCÓN, MUNICIPIO TAXCO DE ALARCÓN, ENTIDAD GUERRERO, CÓDIGO POSTAL 40250	EN LA ACERA DEL CINE ALARCÓN	DEBAJO DE LAS ESCALERAS DE HERRERIA			X		BLANCA MARGARITA PORTILLO CORDERO	SI
2	TAXCO DE ALARCON	2155	URBANA	595	594	URBANA	CONTIGUA 1	CALLE DE CENA OBSCURAS, SIN NÚMERO, COLONIA CENTRO, LOCALIDAD TAXCO DE ALARCÓN, MUNICIPIO TAXCO DE ALARCÓN, ENTIDAD GUERRERO, CÓDIGO POSTAL 40250	EN LA ACERA DEL CINE ALARCÓN	DEBAJO DE LAS ESCALERAS DE HERRERIA			X		BLANCA MARGARITA PORTILLO CORDERO	SI

*[Handwritten signature]*

*[Handwritten signature]*

*[Handwritten signature]*

*[Handwritten signature]*

FECHA DE APROBACIÓN: 02/Abril/2015  
Distrito: 02 Igualta de la Independencia, Guerrero

DTTO.	Municipio o delegación	No. de sección	Tipo de sección	Padrón electoral	Lista nominat	Casilla	Tipo de casilla	Domicilio	Ubicación	Referencia	Tipo de domicilio*				Nombre del propietario o responsable	Asistencia (SI/No)
											E.	O.P.	L.P.	P.		
2	TAXCO DE ALARCON	2155	URBANA	594	594	URBANA	CONTIGUA 2	CALLE DE CENAOSCURAS, SIN NÚMERO, COLONIA CENTRO, LOCALIDAD TAXCO DE ALARCÓN, MUNICIPIO TAXCO DE ALARCÓN, ENTIDAD GUERRERO, CÓDIGO POSTAL 40250	EN LA ACERA DEL CINE ALARCÓN	DEBAJO DE LAS ESCALERAS DE HERRERIA			X		BLANCA MARGARITA PORTILLO CORDERO	SI
2	TAXCO DE ALARCON	2156	URBANA	680	678	URBANA	BASICA	CALLE DE LOMA LARGA, NÚMERO 44, BARRIO DE LOMA LARGA, LOCALIDAD TAXCO DE ALARCÓN, MUNICIPIO TAXCO DE ALARCÓN, ENTIDAD GUERRERO, CÓDIGO POSTAL 40270	ESTACIONAMIENTO DE LA CASA DE LA SEÑORA ROMANA CARBAJAL LÓPEZ	ABAJO DE LA CAPILLA DE LOMA LARGA, A 200 METROS				X	ROMANA CARBAJAL LOPEZ	SI
2	TAXCO DE ALARCON	2157	URBANA	548	546	URBANA	BASICA	CALLE EUCALIPTO, SIN NÚMERO, BARRIO DE PEDRO MARTÍN, LOCALIDAD TAXCO DE ALARCÓN, MUNICIPIO TAXCO DE ALARCÓN, ENTIDAD GUERRERO, CÓDIGO POSTAL 40290	ENTRADA DEL INSTITUTO GABY BRIMMER	FRENTE A LA ESCUELA PRIMARIA CUAUHTÉMOC			X		ANA LILIA JACOBO	SI
2	TAXCO DE ALARCON	2158	URBANA	697	694	URBANA	BASICA	CALLE MOISES CARBAJAL, NÚMERO 7, COLONIA DEL PANTEÓN, LOCALIDAD TAXCO DE ALARCÓN, MUNICIPIO TAXCO DE ALARCÓN, ENTIDAD GUERRERO, CÓDIGO POSTAL 40280	JARDÍN DE NIÑOS PENSADOR MEXICANO	A 50 METROS DEL INSTITUTO MEXICANO DEL SEGURO SOCIAL, BAJANDO	X				SILVIA MATA HERNANDEZ	SI
2	TAXCO DE ALARCON	2158	URBANA	697	694	URBANA	CONTIGUA 1	CALLE MOISES CARBAJAL, NÚMERO 7, COLONIA DEL PANTEÓN, LOCALIDAD TAXCO DE ALARCÓN, MUNICIPIO TAXCO DE ALARCÓN, ENTIDAD GUERRERO, CÓDIGO POSTAL 40280	JARDÍN DE NIÑOS PENSADOR MEXICANO	A 50 METROS DEL INSTITUTO MEXICANO DEL SEGURO SOCIAL, BAJANDO	X				SILVIA MATA HERNANDEZ	SI
2	TAXCO DE ALARCON	2159	URBANA	492	491	URBANA	BASICA	CALLE HEROICO COLEGIO MILITAR, SIN NÚMERO, BARRIO BERMEJA, LOCALIDAD TAXCO DE ALARCÓN, MUNICIPIO TAXCO DE ALARCÓN, ENTIDAD GUERRERO, CÓDIGO POSTAL 40280	AUDITORIO MUNICIPAL	EN EL INTERIOR			X		BENJAMIN SERRANO RODRIGUEZ	SI
2	TAXCO DE ALARCON	2159	URBANA	492	491	URBANA	CONTIGUA 1	CALLE HEROICO COLEGIO MILITAR, SIN NÚMERO, BARRIO BERMEJA, LOCALIDAD TAXCO DE ALARCÓN, MUNICIPIO TAXCO DE ALARCÓN, ENTIDAD GUERRERO, CÓDIGO POSTAL 40280	AUDITORIO MUNICIPAL	EN EL INTERIOR			X		BENJAMIN SERRANO RODRIGUEZ	SI
2	TAXCO DE ALARCON	2159	URBANA	492	490	URBANA	CONTIGUA 2	CALLE HEROICO COLEGIO MILITAR, SIN NÚMERO, BARRIO BERMEJA, LOCALIDAD TAXCO DE ALARCÓN, MUNICIPIO TAXCO DE ALARCÓN, ENTIDAD GUERRERO, CÓDIGO POSTAL 40280	AUDITORIO MUNICIPAL	EN EL INTERIOR			X		BENJAMIN SERRANO RODRIGUEZ	SI

*RA*  
ADO ZONA *[Signature]*

*[Signature]*

*[Signature]*

*[Signature]*

FECHA DE APROBACIÓN: 02/Abril/2015  
Distrito: 02 Igualda de la Independencia, Guerrero

DITO.	Municipio o delegación	No. de sección	Tipo de sección	Padrón electoral	Lista nominal	Casilla	Tipo de casilla	Domicilio	Ubicación	Referencia	Tipo de domicilio*				Nombre del propietario o responsable	Anuencia (S/No)
											E.	O.P.	L.P.	F.		
2	TAXCO DE ALARCON	2160	URBANA	504	502	URBANA	BASICA	CALLE LA CADENA, SIN NÚMERO, BARRIO LOMA DEL SANTITO, LOCALIDAD TAXCO DE ALARCÓN, MUNICIPIO TAXCO DE ALARCÓN, ENTIDAD GUERRERO, CÓDIGO POSTAL 40270	VULCANIZADORA	FRENTE A LA BASE DE TAXIS				X	ALEJANDRO REA ESPINOZA	SI
2	TAXCO DE ALARCON	2160	URBANA	503	502	URBANA	CONTIGUA 1	CALLE LA CADENA, SIN NÚMERO, BARRIO LOMA DEL SANTITO, LOCALIDAD TAXCO DE ALARCÓN, MUNICIPIO TAXCO DE ALARCÓN, ENTIDAD GUERRERO, CÓDIGO POSTAL 40270	VULCANIZADORA	FRENTE A LA BASE DE TAXIS				X	ALEJANDRO REA ESPINOZA	SI
2	TAXCO DE ALARCON	2160	URBANA	503	502	URBANA	CONTIGUA 2	CALLE LA CADENA, SIN NÚMERO, BARRIO LOMA DEL SANTITO, LOCALIDAD TAXCO DE ALARCÓN, MUNICIPIO TAXCO DE ALARCÓN, ENTIDAD GUERRERO, CÓDIGO POSTAL 40270	VULCANIZADORA	FRENTE A LA BASE DE TAXIS				X	ALEJANDRO REA ESPINOZA	SI
2	TAXCO DE ALARCON	2161	URBANA	673	672	URBANA	BASICA	CALLE DE LA PLATA, NÚMERO 5, BARRIO PEDRO MARTÍN, LOCALIDAD TAXCO DE ALARCÓN, MUNICIPIO TAXCO DE ALARCÓN, ENTIDAD GUERRERO, CÓDIGO POSTAL 40290	EN EL ESTACIONAMIENTO DE LA SEÑORA FRANCISCA CARTEÑO GÓMEZ	A ESPALDAS DEL SITIO DE TAXIS IGUALA-TAXCO				X	FRANCISCA CARTEÑO GOMEZ	SI
2	TAXCO DE ALARCON	2161	URBANA	672	672	URBANA	CONTIGUA 1	CALLE DE LA PLATA, NÚMERO 5, BARRIO PEDRO MARTÍN, LOCALIDAD TAXCO DE ALARCÓN, MUNICIPIO TAXCO DE ALARCÓN, ENTIDAD GUERRERO, CÓDIGO POSTAL 40290	EN EL ESTACIONAMIENTO DE LA SEÑORA FRANCISCA CARTEÑO GÓMEZ	A ESPALDAS DEL SITIO DE TAXIS IGUALA-TAXCO				X	FRANCISCA CARTEÑO GOMEZ	SI
2	TAXCO DE ALARCON	2161	URBANA	672	672	URBANA	CONTIGUA 2	CALLE DE LA PLATA, NÚMERO 5, BARRIO PEDRO MARTÍN, LOCALIDAD TAXCO DE ALARCÓN, MUNICIPIO TAXCO DE ALARCÓN, ENTIDAD GUERRERO, CÓDIGO POSTAL 40290	EN EL ESTACIONAMIENTO DE LA SEÑORA FRANCISCA CARTEÑO GÓMEZ	A ESPALDAS DEL SITIO DE TAXIS IGUALA-TAXCO				X	FRANCISCA CARTEÑO GOMEZ	SI
2	TAXCO DE ALARCON	2162	URBANA	673	672	URBANA	BASICA	CALLE 5 DE FEBRERO, SIN NÚMERO, BARRIO DE PEDRO MARTÍN, LOCALIDAD TAXCO DE ALARCÓN, MUNICIPIO TAXCO DE ALARCÓN, ENTIDAD GUERRERO, CÓDIGO POSTAL 40290	PARQUE DEPORTIVO PEDRO MARTÍN	ATRÁS DE LA IGLESIA DE PEDRO MARTÍN			X	YOLANDA RIVERA SALCEDO	SI	
2	TAXCO DE ALARCON	2162	URBANA	672	672	URBANA	CONTIGUA 1	CALLE 5 DE FEBRERO, SIN NÚMERO, BARRIO DE PEDRO MARTÍN, LOCALIDAD TAXCO DE ALARCÓN, MUNICIPIO TAXCO DE ALARCÓN, ENTIDAD GUERRERO, CÓDIGO POSTAL 40290	PARQUE DEPORTIVO PEDRO MARTÍN	ATRÁS DE LA IGLESIA DE PEDRO MARTÍN			X	YOLANDA RIVERA SALCEDO	SI	

*[Handwritten signature]*

*[Handwritten signature]*

*[Handwritten signature]*

*[Handwritten signature]*

Lista de ubicación de casillas

FECHA DE APROBACIÓN: 02/Abril/2015  
Distrito: 02 Iguala de la Independencia, Guerrero

D.T.O.	Municipio o delegación	No. de sección	Tipo de sección	Padrón electoral	Lista nominal	Casilla	Tipo de casilla	Domicilio	Ubicación	Referencia	Tipo de domicilio*				Nombre del propietario o responsable	Asistencia (SI/No)
											E.	O.P.	L.P.	F.		
2	TAXCO DE ALARCON	2163	URBANA	337	337	URBANA	BASICA	DOMICILIO CONOCIDO, BARRIO DEL PANTEÓN, LOCALIDAD TAXCO DE ALARCÓN, MUNICIPIO TAXCO DE ALARCÓN, ENTIDAD GUERRERO, CÓDIGO POSTAL 40280	PORTAL DEL PANTEÓN DE SAN CELSO	FRENTE A LA FUENTE			X		VICTOR MANUEL LUGO MARTINEZ	SI
2	TAXCO DE ALARCON	2164	URBANA	640	637	URBANA	BASICA	CARRETERA NACIONAL TAXCO IGUALA KILÓMETRO 90, COLONIA EJIDO ARROYO, LOCALIDAD TAXCO DE ALARCÓN, MUNICIPIO TAXCO DE ALARCÓN, ENTIDAD GUERRERO, CÓDIGO POSTAL 40290	EXTERIOR COCINA ECONÓMICA LA CURVITA	A UN COSTADO DEL SALÓN			X		NORMA EDITH HERNANDEZ CONTRERAS	SI
2	TAXCO DE ALARCON	2164	URBANA	640	637	URBANA	CONTIGUA 1	CARRETERA NACIONAL TAXCO IGUALA KILÓMETRO 90, COLONIA EJIDO ARROYO, LOCALIDAD TAXCO DE ALARCÓN, MUNICIPIO TAXCO DE ALARCÓN, ENTIDAD GUERRERO, CÓDIGO POSTAL 40290	EXTERIOR COCINA ECONÓMICA LA CURVITA	A UN COSTADO DEL SALÓN			X		NORMA EDITH HERNANDEZ CONTRERAS	SI
2	TAXCO DE ALARCON	2164	URBANA	639	637	URBANA	CONTIGUA 2	CARRETERA NACIONAL TAXCO IGUALA KILÓMETRO 90, COLONIA EJIDO ARROYO, LOCALIDAD TAXCO DE ALARCÓN, MUNICIPIO TAXCO DE ALARCÓN, ENTIDAD GUERRERO, CÓDIGO POSTAL 40290	EXTERIOR COCINA ECONÓMICA LA CURVITA	A UN COSTADO DEL SALÓN			X		NORMA EDITH HERNANDEZ CONTRERAS	SI
2	TAXCO DE ALARCON	2164	URBANA	639	637	URBANA	EXTRAORDINARIA 1	CALLE TIERRA Y LIBERTAD, SIN NÚMERO, COLONIA EMILIANO ZAPATA, LOCALIDAD TAXCO DE ALARCÓN, MUNICIPIO TAXCO DE ALARCÓN, ENTIDAD GUERRERO, CÓDIGO POSTAL 40200	CANCHA DE BASQUETBALL MUNICIPAL TECHADA	FRENTE A LA MISCELÁNEA LA BAJADITA			X		ALBERTO BAHENA FLORES	SI
2	TAXCO DE ALARCON	2164	URBANA	639	636	URBANA	EXTRAORDINARIA 1 CONTIGUA 1	CALLE TIERRA Y LIBERTAD, SIN NÚMERO, COLONIA EMILIANO ZAPATA, LOCALIDAD TAXCO DE ALARCÓN, MUNICIPIO TAXCO DE ALARCÓN, ENTIDAD GUERRERO, CÓDIGO POSTAL 40200	CANCHA DE BASQUETBALL MUNICIPAL TECHADA	FRENTE A LA MISCELÁNEA LA BAJADITA			X		ALBERTO BAHENA FLORES	SI
2	TAXCO DE ALARCON	2164	URBANA	639	636	URBANA	EXTRAORDINARIA 1 CONTIGUA 2	CALLE TIERRA Y LIBERTAD, SIN NÚMERO, COLONIA EMILIANO ZAPATA, LOCALIDAD TAXCO DE ALARCÓN, MUNICIPIO TAXCO DE ALARCÓN, ENTIDAD GUERRERO, CÓDIGO POSTAL 40200	CANCHA DE BASQUETBALL MUNICIPAL TECHADA	FRENTE A LA MISCELÁNEA LA BAJADITA			X		ALBERTO BAHENA FLORES	SI

FECHA DE APROBACIÓN: 02/Abril/2015  
Distrito: 02 Igualta de la Independencia, Guerrero

DTTO.	Municipio o Delegación	No. de sección	Tipo de sección	Padrón electoral	Lista nominal	Casilla	Tipo de casilla	Domicilio	Ubicación	Referencia	Tipo de domicilio*				Nombre del propietario o responsable	Asistencia (S/No)
											E.	D.P.	L.P.	P.		
2	TAXCO DE ALARCON	2165	NO URBANA	440	438	NO URBANA	BASICA	DOMICILIO CONOCIDO, LOCALIDAD SAN JOSÉ EL POTRERO, MUNICIPIO TAXCO DE ALARCÓN, ENTIDAD GUERRERO, CÓDIGO POSTAL. 40302	PASILLO DEL CENTRO DE SALUD	A UN COSTADO DE LA COMISARIA		X			JOSÉ VILLANUEVA GARCÍA	SI
2	TAXCO DE ALARCON	2166	NO URBANA	453	451	NO URBANA	BASICA	CARRETERA NACIONAL TAXCO MÉXICO, LOCALIDAD TEACALCO, MUNICIPIO TAXCO DE ALARCÓN, ENTIDAD GUERRERO, CÓDIGO POSTAL 40303	ESCUELA PRIMARIA VICENTE GUERRERO	FRENTE A LA PARADA DE LAS COMBIS	X				EMILIO MENDEZ TORRESCANO	SI
2	TAXCO DE ALARCON	2166	NO URBANA	452	450	NO URBANA	CONTIGUA 1	CARRETERA NACIONAL TAXCO MÉXICO, LOCALIDAD TEACALCO, MUNICIPIO TAXCO DE ALARCÓN, ENTIDAD GUERRERO, CÓDIGO POSTAL 40303	ESCUELA PRIMARIA VICENTE GUERRERO	FRENTE A LA PARADA DE LAS COMBIS	X				EMILIO MENDEZ TORRESCANO	SI
2	TAXCO DE ALARCON	2167	NO URBANA	444	444	NO URBANA	BASICA	DOMICILIO CONOCIDO, LOCALIDAD CASINO DE LA UNIÓN, MUNICIPIO TAXCO DE ALARCÓN, ENTIDAD GUERRERO, CÓDIGO POSTAL. 40312	CANCHA DE BASQUETBALL MUNICIPAL	ENTRE CRUCERO DEL CASINO DE LA UNIÓN Y LA MISCELANEA BARRERA			X		CESARIO GARCIA RODRIGUEZ	SI
2	TAXCO DE ALARCON	2168	NO URBANA	698	695	NO URBANA	BASICA	DOMICILIO CONOCIDO, LOCALIDAD AXIXINTLA, MUNICIPIO TAXCO DE ALARCÓN, ENTIDAD GUERRERO, CÓDIGO POSTAL. 40302	CANCHA DE BASQUETBALL	A UN COSTADO DE LA COMISARIA Y EL JARDÍN DE NIÑOS LAUREANO WRIGHT GONZÁLEZ			X		RAFAEL GUADARRAMA MARIN	SI
2	TAXCO DE ALARCON	2168	NO URBANA	698	694	NO URBANA	CONTIGUA 1	DOMICILIO CONOCIDO, LOCALIDAD AXIXINTLA, MUNICIPIO TAXCO DE ALARCÓN, ENTIDAD GUERRERO, CÓDIGO POSTAL. 40302	CANCHA DE BASQUETBALL	A UN COSTADO DE LA COMISARIA Y EL JARDÍN DE NIÑOS LAUREANO WRIGHT GONZÁLEZ			X		RAFAEL GUADARRAMA MARIN	SI
2	TAXCO DE ALARCON	2169	NO URBANA	734	732	NO URBANA	BASICA	DOMICILIO CONOCIDO, LOCALIDAD SAN MIGUEL ACUITLAPÁN, MUNICIPIO TAXCO DE ALARCÓN, ENTIDAD GUERRERO, CÓDIGO POSTAL 40302	CANCHA DE BASQUETBALL, PLAZA DE ACUITLAPÁN	FRENTE A LA COMISARIA			X		BENJAMIN BALVINO REYES ADUNAS	SI
2	TAXCO DE ALARCON	2169	NO URBANA	734	731	NO URBANA	CONTIGUA 1	DOMICILIO CONOCIDO, LOCALIDAD SAN MIGUEL ACUITLAPÁN, MUNICIPIO TAXCO DE ALARCÓN, ENTIDAD GUERRERO, CÓDIGO POSTAL 40302	CANCHA DE BASQUETBALL, PLAZA DE ACUITLAPÁN	FRENTE A LA COMISARIA			X		BENJAMIN BALVINO REYES ADUNAS	SI
2	TAXCO DE ALARCON	2169	NO URBANA	734	731	NO URBANA	CONTIGUA 2	DOMICILIO CONOCIDO, LOCALIDAD SAN MIGUEL ACUITLAPÁN, MUNICIPIO TAXCO DE ALARCÓN, ENTIDAD GUERRERO, CÓDIGO POSTAL 40302	CANCHA DE BASQUETBALL, PLAZA DE ACUITLAPÁN	FRENTE A LA COMISARIA			X		BENJAMIN BALVINO REYES ADUNAS	SI
2	TAXCO DE ALARCON	2170	NO URBANA	176	176	NO URBANA	BASICA	DOMICILIO CONOCIDO, LOCALIDAD HUITZOTITLA, MUNICIPIO TAXCO DE ALARCÓN, ENTIDAD GUERRERO, CÓDIGO POSTAL 40315	ESCUELA PRIMARIA RURAL BOL NACIEN TE	FRENTE A LA COMISARIA	X				EVEHERLYN CASTREJON PORRAS	SI

*[Handwritten signature]*

*[Handwritten signature]*

*[Handwritten signature]*

*[Handwritten signature]*

FECHA DE APROBACIÓN: 02/Abril/2015  
Distrito: 02 Igualde la Independencia, Guerrero

DTTO	Municipio o delegación	No. de sección	Tipo de sección	Padrón electoral	Lista nominal	Casilla	Tipo de casilla	Domicilio	Ubicación	Referencia	Tipo de domicilio*				Nombre del propietario o responsable	Asistencia (SI/No)
											E	O.P.	L.P.	P		
2	TAXCO DE ALARCON	2173	NO URBANA	302	301	NO URBANA	BASICA	DOMICILIO CONOCIDO, LOCALIDAD SAN JUAN DEL MONTE, MUNICIPIO TAXCO DE ALARCÓN, ENTIDAD GUERRERO, CÓDIGO POSTAL 40319	ESCUELA PRIMARIA RURAL ESTATAL IGNACIO MANUEL ALTAMIRANO	A 100 METROS DE LA CAPILLA	X				OLGA LETICIA GILES HERNANDEZ	SI
2	TAXCO DE ALARCON	2174	NO URBANA	160	160	NO URBANA	BASICA	DOMICILIO CONOCIDO, LOCALIDAD EL AGUACATE, MUNICIPIO TAXCO DE ALARCÓN, ENTIDAD GUERRERO, CÓDIGO POSTAL 40318	ESCUELA PRIMARIA VICENTE GUERRERO	A 300 METROS DEL CRUCERO A SAN JUAN DEL MONTE	X				FEDERICO GONZALEZ GARCIA	SI
2	TAXCO DE ALARCON	2175	NO URBANA	334	333	NO URBANA	BASICA	DOMICILIO CONOCIDO, LOCALIDAD SAN JUAN TENERIA, MUNICIPIO TAXCO DE ALARCÓN, ENTIDAD GUERRERO, CÓDIGO POSTAL 40318	INMUEBLE DE LA ANTIGUA ESCUELA	FRENTE A LA CANCHA DE BASKETBOL	X				ALEJANDRO MARTINEZ ROJAS	SI
2	TAXCO DE ALARCON	2176	NO URBANA	180	179	NO URBANA	BASICA	DOMICILIO CONOCIDO, LOCALIDAD AGUA ESCONDIDA, MUNICIPIO TAXCO DE ALARCÓN, ENTIDAD GUERRERO, CÓDIGO POSTAL 40253	ESCUELA EMPERADOR CUAUHTÉMOC	CANCHA DE BASKETBALL, ENTRE LA ESCUELA Y LA IGLESIA	X				NANCY LISSETTE ALCANTARA VENTURA	SI
2	TAXCO DE ALARCON	2177	NO URBANA	384	384	NO URBANA	BASICA	DOMICILIO CONOCIDO, LOCALIDAD HUAJOUJTLA, MUNICIPIO TAXCO DE ALARCÓN, ENTIDAD GUERRERO, CÓDIGO POSTAL 40260	CARRETERA FEDERAL TAXCO-CUERNAVACA KM 76	CARRETERA FEDERAL			X		RODOLFO CRUZ DIAZ	SI
2	TAXCO DE ALARCON	2177	NO URBANA	384	383	NO URBANA	CONTIGUA 1	DOMICILIO CONOCIDO, LOCALIDAD HUAJOUJTLA, MUNICIPIO TAXCO DE ALARCÓN, ENTIDAD GUERRERO, CÓDIGO POSTAL 40260	CARRETERA FEDERAL TAXCO-CUERNAVACA KM 76	CARRETERA FEDERAL			X		RODOLFO CRUZ DIAZ	SI
2	TAXCO DE ALARCON	2178	NO URBANA	356	355	NO URBANA	BASICA	DOMICILIO CONOCIDO, LOCALIDAD ZACATECOLOTLA, MUNICIPIO TAXCO DE ALARCÓN, ENTIDAD GUERRERO, CÓDIGO POSTAL 40302	CANCHA DE BASKETBALL MUNICIPAL	A UN LADO DE LA COMISARÍA			X		MARIO BAHENA ADAME	SI
2	TAXCO DE ALARCON	2179	NO URBANA	340	340	NO URBANA	BASICA	CALLE BENITO JUÁREZ, SIN NÚMERO, LOCALIDAD RANCHO VIEJO, MUNICIPIO TAXCO DE ALARCÓN, ENTIDAD GUERRERO, CÓDIGO POSTAL 40300	CANCHA MUNICIPAL	A UN LADO DE LA COMISARÍA Y LA IGLESIA			X		ABRAHAM JAIMES BAHENA	SI
2	TAXCO DE ALARCON	2180	NO URBANA	425	423	NO URBANA	BASICA	CALLE CIRCUITO PRINCIPAL PEDRO ASCENCIO ALQUISIRAS, SIN NÚMERO, LOCALIDAD SAN FRANCISCO ACUTLAPÁN, MUNICIPIO TAXCO DE ALARCÓN, ENTIDAD GUERRERO, CÓDIGO POSTAL 40302	EN LA ESCUELA PRIMARIA PEDRO ASCENCIO ALQUISIRAS	FRENTE A LA IGLESIA	X				BERTHA ANGELICA VAZQUEZ BERNAL	SI

*[Handwritten signature]*

*[Handwritten signature]*

*[Handwritten signature]*

*[Handwritten signature]*



Lista de casillas de casillas

FECHA DE APROBACIÓN: 02/Abril/2015  
Distrito: 02 Iguala de la Independencia, Guerrero

DTTO.	Municipio o delegación	No. de sección	Tipo de sección	Padrón electoral*	Lista nominal*	Casilla	Tipo de casilla	Domicilio	Ubicación	Referencia	Tipo de domicilio*				Nombre del propietario o responsable	Asistencia (SI/NO)
											E.	O.P.	LP.	F.		
2	TAXCO DE ALARCON	2180	NO URBANA	425	422	NO URBANA	CONTIGUA 1	CALLE CIRCUITO PRINCIPAL PEDRO ASCENCIO ALQUISIRAS, SIN NÚMERO, LOCALIDAD SAN FRANCISCO ACUITLAPÁN, MUNICIPIO TAXCO DE ALARCÓN, ENTIDAD GUERRERO, CÓDIGO POSTAL 40302	EN LA ESCUELA PRIMARIA PEDRO ASCENCIO ALQUISIRAS	FRENTE A LA IGLESIA	X				BERTHA ANGELICA VAZQUEZ BERNAL	SI
2	TAXCO DE ALARCON	2181	NO URBANA	435	435	NO URBANA	BASICA	CALLE PRINCIPAL, SIN NÚMERO, DOMICILIO CONOCIDO, LOCALIDAD TEXCALTITLA, MUNICIPIO TAXCO DE ALARCÓN, ENTIDAD GUERRERO, CÓDIGO POSTAL 40201	EN LA COMISARIA MUNICIPAL	FRENTE A LA IGLESIA		X			CAYETANO ADRIAN HERNANDEZ	SI
2	TAXCO DE ALARCON	2182	NO URBANA	554	553	NO URBANA	BASICA	DOMICILIO CONOCIDO, LOCALIDAD ACAMIXTLA, MUNICIPIO TAXCO DE ALARCÓN, ENTIDAD GUERRERO, CÓDIGO POSTAL 40301	A UN COSTADO DEL PUENTE	FRENTE A LA TORTILLERIA MARANATA				X	EMILIO MILLAN N	SI
2	TAXCO DE ALARCON	2182	NO URBANA	553	552	NO URBANA	CONTIGUA 1	DOMICILIO CONOCIDO, LOCALIDAD ACAMIXTLA, MUNICIPIO TAXCO DE ALARCÓN, ENTIDAD GUERRERO, CÓDIGO POSTAL 40301	A UN COSTADO DEL PUENTE	FRENTE A LA TORTILLERIA MARANATA				X	EMILIO MILLAN N	SI
2	TAXCO DE ALARCON	2183	NO URBANA	323	321	NO URBANA	BASICA	DOMICILIO CONOCIDO, LOCALIDAD LA QUEBRADORA, MUNICIPIO TAXCO DE ALARCÓN, ENTIDAD GUERRERO, CÓDIGO POSTAL 40310	COMISARIA MUNICIPAL	ATRÁS DEL CORRALON FRENTE A LA FABRICA DE BLOCK SAN MARTÍN CABALLERO		X			SELESTINO ASCENCIO GARCIA	SI
2	TAXCO DE ALARCON	2183	NO URBANA	559	557	NO URBANA	EXTRAORDINARIA 1	DOMICILIO CONOCIDO, LOCALIDAD EL CEDRITO, MUNICIPIO TAXCO DE ALARCÓN, ENTIDAD GUERRERO, CÓDIGO POSTAL 40318	EN LA CANCHA DE BASQUETBALL	A UN COSTADO DE LA COMISARÍA			X		ANGEL RAFAEL BUSTOS RUIZ	SI
2	TAXCO DE ALARCON	2184	NO URBANA	484	482	NO URBANA	BASICA	DOMICILIO CONOCIDO, LOCALIDAD CHICHILA, MUNICIPIO TAXCO DE ALARCÓN, ENTIDAD GUERRERO, CÓDIGO POSTAL 40315	EN LA CANCHA DE BASQUETBOL DE LA ESCUELA PRIMARIA VICENTE GUERRERO	JUNTO A LA PARADA DE COMBIS A MANO IZQUIERDA	X				ADAN MARQUINA IBAÑEZ	SI
2	TAXCO DE ALARCON	2185	NO URBANA	408	408	NO URBANA	BASICA	DOMICILIO CONOCIDO, LOCALIDAD SANTO DOMINGO, MUNICIPIO TAXCO DE ALARCÓN, ENTIDAD GUERRERO, CÓDIGO POSTAL 40318	ESCUELA PRIMARIA 24 DE FEBRERO	EN LA CANCHA DE LA ESCUELA.	X				KENYA LIZETH OCAMPO CASTILLO	SI
2	TAXCO DE ALARCON	2186	NO URBANA	159	159	NO URBANA	BASICA	DOMICILIO CONOCIDO, LOCALIDAD SAN ESTEBAN, MUNICIPIO TAXCO DE ALARCÓN, ENTIDAD GUERRERO, CÓDIGO POSTAL 40315	EN LA CANCHA DE BASQUETBALL	ENTRE EL JARDÍN DE NIÑOS FANY ANYTUA Y LA COMISARÍA				X	ANTONIO RODRIGUEZ VILLARES	SI

FECHA DE APROBACIÓN: 02/Abril/2015  
Distrito: 02 Igualda de la Independencia, Guerrero

DTTO.	Municipio o delegación	No. de sección	Tipo de sección	Padrón electoral	Lista nominal	Casilla	Tipo de casilla	Domicilio	Ubicación	Referencia	Tipo de domicilio*				Nombre del propietario o responsable	Asistencia (S/No)
											E.	O.P.	L.P.	F.		
2	TAXCO DE ALARCON	2187	NO URBANA	175	175	NO URBANA	BASICA	DOMICILIO CONOCIDO, LOCALIDAD EL ZOMPANTE, MUNICIPIO TAXCO DE ALARCÓN, ENTIDAD GUERRERO, CÓDIGO POSTAL 40315	EN EL CANCHA DE BASQUEBOL DE LA VIEJA ESCUELA.	FRENTE A LA ESCUELA PRIMARIA IGNACIO ZARAGOZA	X				PABLO VELAZQUEZ BAHENA	SI
2	TAXCO DE ALARCON	2188	NO URBANA	127	127	NO URBANA	BASICA	DOMICILIO CONOCIDO, LOCALIDAD EL VERGEL, MUNICIPIO TAXCO DE ALARCÓN, ENTIDAD GUERRERO, CÓDIGO POSTAL 40315	COMISARÍA MUNICIPAL	FRENTE A LA ESCUELA PRIMARIA RURAL FEDERAL MI PATRIA ES PRIMERO		X			MIGUEL BAHENA MARQUINA	SI
2	TAXCO DE ALARCON	2189	NO URBANA	157	156	NO URBANA	BASICA	DOMICILIO CONOCIDO, LOCALIDAD SAN FELIPE DE JESÚS CHICHILA, MUNICIPIO TAXCO DE ALARCÓN, ENTIDAD GUERRERO, CÓDIGO POSTAL 40315	COMISARÍA MUNICIPAL	FRENTE A LA PLAZA CÍVICA		X			VICTOR MORENO BAHENA	SI
2	TAXCO DE ALARCON	2190	NO URBANA	216	216	NO URBANA	BASICA	CALLE SIN NOMBRE, SIN NUMERO, LOCALIDAD SAN PEDRO CHICHILA, MUNICIPIO TAXCO DE ALARCÓN, ENTIDAD GUERRERO, CÓDIGO POSTAL 40316	COMISARÍA MUNICIPAL	A UN COSTADO DE LA IGLESIA		X			ERICK RODRIGUEZ BAHENA	SI
2	TAXCO DE ALARCON	2191	NO URBANA	549	546	NO URBANA	BASICA	DOMICILIO CONOCIDO, LOCALIDAD CACALOTENANGO, MUNICIPIO TAXCO DE ALARCÓN, ENTIDAD GUERRERO, CÓDIGO POSTAL 40316	ESCUELA PRIMARIA FEDERAL NARCISCO MENDOZA	A UN COSTADO DE LA IGLESIA SANTA MARIA ASUNCIÓN	X				JUAN MOJÍCA RUÍZ	SI
2	TAXCO DE ALARCON	2191	NO URBANA	548	546	NO URBANA	CONTIGUA 1	DOMICILIO CONOCIDO, LOCALIDAD CACALOTENANGO, MUNICIPIO TAXCO DE ALARCÓN, ENTIDAD GUERRERO, CÓDIGO POSTAL 40316	ESCUELA PRIMARIA FEDERAL NARCISCO MENDOZA	A UN COSTADO DE LA IGLESIA SANTA MARIA ASUNCIÓN	X				JUAN MOJÍCA RUÍZ	SI
2	TAXCO DE ALARCON	2191	NO URBANA	548	546	NO URBANA	CONTIGUA 2	DOMICILIO CONOCIDO, LOCALIDAD CACALOTENANGO, MUNICIPIO TAXCO DE ALARCÓN, ENTIDAD GUERRERO, CÓDIGO POSTAL 40316	ESCUELA PRIMARIA FEDERAL NARCISCO MENDOZA	A UN COSTADO DE LA IGLESIA SANTA MARIA ASUNCIÓN	X				JUAN MOJÍCA RUÍZ	SI
2	TAXCO DE ALARCON	2192	NO URBANA	352	351	NO URBANA	BASICA	CALLE PRINCIPAL, SIN NÚMERO, LOCALIDAD EL FRAYLE, MUNICIPIO TAXCO DE ALARCÓN, ENTIDAD GUERRERO, CÓDIGO POSTAL 40314	CANCHA DE BASQUETBOL ESCUELA PRIMARIA TIERRA Y JUSTICIA	A UN COSTADO DEL JARDÍN DE NIÑOS JUAN RUIZ DE ALARCÓN	X				DALIA JAQUELINE ROSANDIZ ROSANDIZ	SI
2	TAXCO DE ALARCON	2193	NO URBANA	624	623	NO URBANA	BASICA	DOMICILIO CONOCIDO, LOCALIDAD LAS JOYAS DEL PROGRESO, MUNICIPIO TAXCO DE ALARCÓN, ENTIDAD GUERRERO, CÓDIGO POSTAL 40314	COMISARÍA MUNICIPAL	A UN COSTADO DE LA MISCELÁNEA JAVI		X			GABRIELA HERNANDEZ DIAZ	SI

*[Handwritten signature]*

*[Handwritten signature]*

*[Handwritten signature]*

*[Handwritten signature]*

FECHA DE APROBACIÓN: 02/Abril/2015  
Distrito: 02 Igualde la Independencia, Guerrero

DTTO.	Municipio o Delegación	No. de sección	Tipo de sección	Padrón electoral	Lista nominal	Casilla	Tipo de casilla	Domicilio	Ubicación	Referencia	Tipo de domicilio*				Nombre del propietario o responsable	Anexo (SI/No)
											E.	O.P.	L.P.	P.		
2	TAXCO DE ALARCON	2194	NO URBANA	529	527	NO URBANA	BASICA	CALLE IGNACIO FIGUEROA, SIN NÚMERO, COLONIA CENTRO, LOCALIDAD JULIANTLA, MUNICIPIO TAXCO DE ALARCÓN, ENTIDAD GUERRERO, CÓDIGO POSTAL 40329	CANCHA TECHADA DE BASQUETBOL	SALIDA DE TLAMACAZAPA				X	AMELIA FITZ CAMPUZANO	SI
2	TAXCO DE ALARCON	2195	NO URBANA	697	696	NO URBANA	BASICA	CALLE SIN NOMBRE, SIN NÚMERO, LOCALIDAD TEHUILOTEPEC, MUNICIPIO TAXCO DE ALARCÓN, ENTIDAD GUERRERO, CÓDIGO POSTAL 40305	ZÓCALO DE LA COMUNIDAD	FRENTE A LA COMISARÍA MUNICIPAL Y LA IGLESIA SAN ANTONIO DE PADUA			X	ISMAEL VALDEZ MORENO	SI	
2	TAXCO DE ALARCON	2195	NO URBANA	696	695	NO URBANA	CONTIGUA 1	CALLE SIN NOMBRE, SIN NÚMERO, LOCALIDAD TEHUILOTEPEC, MUNICIPIO TAXCO DE ALARCÓN, ENTIDAD GUERRERO, CÓDIGO POSTAL 40305	ZÓCALO DE LA COMUNIDAD	FRENTE A LA COMISARÍA MUNICIPAL Y LA IGLESIA SAN ANTONIO DE PADUA			X	ISMAEL VALDEZ MORENO	SI	
2	TAXCO DE ALARCON	2195	NO URBANA	696	695	NO URBANA	CONTIGUA 2	CALLE SIN NOMBRE, SIN NÚMERO, LOCALIDAD TEHUILOTEPEC, MUNICIPIO TAXCO DE ALARCÓN, ENTIDAD GUERRERO, CÓDIGO POSTAL 40305	ZÓCALO DE LA COMUNIDAD	FRENTE A LA COMISARÍA MUNICIPAL Y LA IGLESIA SAN ANTONIO DE PADUA			X	ISMAEL VALDEZ MORENO	SI	
2	TAXCO DE ALARCON	2196	NO URBANA	559	558	NO URBANA	BASICA	DOMICILIO CONOCIDO, LOCALIDAD SAN JUAN DE DIOS, MUNICIPIO TAXCO DE ALARCÓN, ENTIDAD GUERRERO, CÓDIGO POSTAL 40306	EN LA CANCHA DE BASQUETBALL	BIBLIOTECA JAIME TORRES BODET			X	BLANCA ESTELA VALLADARES BAHENA	SI	
2	TAXCO DE ALARCON	2196	NO URBANA	558	557	NO URBANA	CONTIGUA 1	DOMICILIO CONOCIDO, LOCALIDAD SAN JUAN DE DIOS, MUNICIPIO TAXCO DE ALARCÓN, ENTIDAD GUERRERO, CÓDIGO POSTAL 40306	EN LA CANCHA DE BASQUETBALL	BIBLIOTECA JAIME TORRES BODET			X	BLANCA ESTELA VALLADARES BAHENA	SI	
2	TAXCO DE ALARCON	2197	NO URBANA	484	482	NO URBANA	BASICA	DOMICILIO CONOCIDO, LOCALIDAD HUEYMATLA, MUNICIPIO TAXCO DE ALARCÓN, ENTIDAD GUERRERO, CÓDIGO POSTAL 40327	ESCUELA PRIMARIA RURAL FEDERAL NETZAHUALCOYOLT	FRENTE A LA MISCELANEA FIGUEROA	X			RUBIT ALVAREZ TAVIRA	SI	
2	TAXCO DE ALARCON	2198	NO URBANA	499	499	NO URBANA	BASICA	DOMICILIO CONOCIDO, LOCALIDAD EL EJIDO, MUNICIPIO TAXCO DE ALARCÓN, ENTIDAD GUERRERO, CÓDIGO POSTAL 40327	ESCUELA PRIMARIA FRANCISCO I MADERO	FRENTE A LA MISCELANEA MARQUITO	X			FELICIANO SANTANA LOPEZ	SI	
2	TAXCO DE ALARCON	2199	NO URBANA	523	521	NO URBANA	BASICA	DOMICILIO CONOCIDO, LOCALIDAD DE DOLORES, MUNICIPIO TAXCO DE ALARCÓN, ENTIDAD GUERRERO, CÓDIGO POSTAL 40314	ESCUELA PRIMARIA RURAL FEDERAL JUSTO SIERRA	EN LA CANCHA DE BASQUETBALL DE LA ESCUELA	X			MARTINA HERNANDEZ LÓPEZ	SI	

*[Handwritten signature]*

*[Handwritten signature]*

*[Handwritten signature]*

*[Handwritten signature]*

FECHA DE APROBACIÓN: 02/Abril/2015  
Distrito: 02 Iguala de la Independencia, Guerrero

DTTO.	Municipio o delegación	No. de casillas	Tipo de casilla	Padrón electoral	Lista nominal	Casilla	Tipo de casilla	Domicilio	Ubicación	Referencia	Tipo de domicilio*				Nombre del propietario o responsable	Asistencia [SI/No]
											E	O.P.	L.P.	F		
2	TAXCO DE ALARCON	2200	NO URBANA	325	324	NO URBANA	BASICA	DOMICILIO CONOCIDO, LOCALIDAD SANTA ROSA, MUNICIPIO TAXCO DE ALARCÓN, ENTIDAD GUERRERO, CÓDIGO POSTAL 40314	CANCHA PÚBLICA DE BASQUETBALL	A UN COSTADO DE LA COMISARÍA Y FRENTE AL JARDÍN DE NIÑOS			X		RUPERTO DIAZ BAHENA	SI
2	TAXCO DE ALARCON	2201	NO URBANA	720	717	NO URBANA	BASICA	CALLE EMILIANO ZAPATA, SIN NÚMERO, LOCALIDAD ATZALA, MUNICIPIO TAXCO DE ALARCÓN, ENTIDAD GUERRERO, CÓDIGO POSTAL 40315	CASA DE LA SALUD	A UN COSTADO DE LA IGLESIA DE LA ASUNCIÓN	X				NATANAEL TAGLE RIZO	SI
2	TAXCO DE ALARCON	2202	NO URBANA	105	105	NO URBANA	BASICA	DOMICILIO CONOCIDO, LOCALIDAD SAN MIGUEL GUERRERO, MUNICIPIO TAXCO DE ALARCÓN, ENTIDAD GUERRERO, CÓDIGO POSTAL 40315	COMISARÍA NUEVA	A UN LADO DE LA ANTIGUA ESCUELA	X				RAMIRO BAUTISTA PACHECO	SI
2	TAXCO DE ALARCON	2203	NO URBANA	594	593	NO URBANA	BASICA	DOMICILIO CONOCIDO, LOCALIDAD PAINTLA, MUNICIPIO TAXCO DE ALARCÓN, ENTIDAD GUERRERO, CÓDIGO POSTAL 40315	ANEXO DE LA ESCUELA TELESECUNDARIA JOSEFA ORTÍZ DE DOMÍNGUEZ	FRENTE A LA COMISARÍA	X				AURORA HERNÁNDEZ LÓPEZ	SI
2	TAXCO DE ALARCON	2203	NO URBANA	594	593	NO URBANA	CONTIGUA 1	DOMICILIO CONOCIDO, LOCALIDAD PAINTLA, MUNICIPIO TAXCO DE ALARCÓN, ENTIDAD GUERRERO, CÓDIGO POSTAL 40315	ANEXO DE LA ESCUELA TELESECUNDARIA JOSEFA ORTÍZ DE DOMÍNGUEZ	FRENTE A LA COMISARÍA	X				AURORA HERNÁNDEZ LÓPEZ	SI
2	TAXCO DE ALARCON	2204	NO URBANA	508	507	NO URBANA	BASICA	DOMICILIO CONOCIDO, LOCALIDAD SANTIAGO TEMIXCO, MUNICIPIO TAXCO DE ALARCÓN, ENTIDAD GUERRERO, CÓDIGO POSTAL 40324	ESCUELA PRIMARIA PLAN DE AYUTLA	EN EL INTERIOR DE LA ESCUELA, FRENTE A LA IGLESIA SANTIAGO APOSTOL	X				MA DE JESUS ROSALES CARREÑO	SI
2	TAXCO DE ALARCON	2205	NO URBANA	574	573	NO URBANA	BASICA	DOMICILIO CONOCIDO, LOCALIDAD TECAPULCO, MUNICIPIO TAXCO DE ALARCÓN, ENTIDAD GUERRERO, CÓDIGO POSTAL 40321	COMISARÍA MUNICIPAL	FRENTE AL ZÓCALO Y AUN COSTADO DE LA IGLESIA	X				TOMAS PINA RAMIREZ	SI
2	TAXCO DE ALARCON	2205	NO URBANA	574	573	NO URBANA	CONTIGUA 1	DOMICILIO CONOCIDO, LOCALIDAD TECAPULCO, MUNICIPIO TAXCO DE ALARCÓN, ENTIDAD GUERRERO, CÓDIGO POSTAL 40321	COMISARÍA MUNICIPAL	FRENTE AL ZÓCALO Y AUN COSTADO DE LA IGLESIA	X				TOMAS PINA RAMIREZ	SI
2	TAXCO DE ALARCON	2206	NO URBANA	495	494	NO URBANA	BASICA	CALLE EMILIANO ZAPATA, SIN NÚMERO, COLONIA CENTRO, LOCALIDAD TAXCO EL VIEJO, MUNICIPIO TAXCO DE ALARCÓN, ENTIDAD GUERRERO, CÓDIGO POSTAL 40323	BANQUETA	FRENTE A LA MISCÉLANEA BLANCA FLOR			X		VIRGINIA ABARCA BAHENA	SI
2	TAXCO DE ALARCON	2206	NO URBANA	494	493	NO URBANA	CONTIGUA 1	CALLE EMILIANO ZAPATA, SIN NÚMERO, COLONIA CENTRO, LOCALIDAD TAXCO EL VIEJO, MUNICIPIO TAXCO DE ALARCÓN, ENTIDAD GUERRERO, CÓDIGO POSTAL 40323	BANQUETA	FRENTE A LA MISCÉLANEA BLANCA FLOR			X		VIRGINIA ABARCA BAHENA	SI

*[Handwritten signature]*  
D. A. ZEPEDA

*[Handwritten signature]*

*[Handwritten signature]*

*[Handwritten signature]*

FECHA DE APROBACIÓN: 02/Abril/2015  
Distrito: 02 Iguala de la Independencia, Guerrero

DTTO.	Municipio o delegación	No. de sección	Tipo de sección	Padrón electoral	Lista nominal	Casilla	Tipo de casilla	Domicilio	Ubicación	Referencia	Tipo de domicilio*				Nombre del propietario o responsable	Asistencia (SI/NO)
											E	O.P.	L.P.	F		
2	TAXCO DE ALARCON	2207	NO URBANA	672	670	NO URBANA	BASICA	DOMICILIO CONOCIDO, LOCALIDAD TAXCO EL VIEJO, MUNICIPIO TAXCO DE ALARCÓN, ENTIDAD GUERRERO, CÓDIGO POSTAL 40323	EN LA CANCHA TECHADA MUNICIPAL	A UN COSTADO DE LAS COMISARIAS DE BIENES COMUNALES Y COMISARÍA EJIDAL			X		ASCENCIÓN HERNANDEZ BAHENA	SI
2	TAXCO DE ALARCON	2207	NO URBANA	672	669	NO URBANA	CONTIGUA 1	DOMICILIO CONOCIDO, LOCALIDAD TAXCO EL VIEJO, MUNICIPIO TAXCO DE ALARCÓN, ENTIDAD GUERRERO, CÓDIGO POSTAL 40323	EN LA CANCHA TECHADA MUNICIPAL	A UN COSTADO DE LAS COMISARIAS DE BIENES COMUNALES Y COMISARÍA EJIDAL			X		ASCENCIÓN HERNANDEZ BAHENA	SI
2	TAXCO DE ALARCON	2208	NO URBANA	575	572	NO URBANA	BASICA	CALLE SIN NOMBRE, BARRIO DE SANTIAGO, LOCALIDAD TLAMACAZAPA, MUNICIPIO TAXCO DE ALARCÓN, ENTIDAD GUERRERO, CÓDIGO POSTAL 40320	CENTRO DE TELEBACHILLERATO EMSA 045	ANTIGUA ESCUELA PRIMARIA ADOLFO LÓPEZ MATEOS	X				MARCELINO SEBASTIAN CORTES	SI
2	TAXCO DE ALARCON	2208	NO URBANA	574	572	NO URBANA	CONTIGUA 1	CALLE SIN NOMBRE, BARRIO DE SANTIAGO, LOCALIDAD TLAMACAZAPA, MUNICIPIO TAXCO DE ALARCÓN, ENTIDAD GUERRERO, CÓDIGO POSTAL 40320	CENTRO DE TELEBACHILLERATO EMSA 045	ANTIGUA ESCUELA PRIMARIA ADOLFO LÓPEZ MATEOS	X				MARCELINO SEBASTIAN CORTES	SI
2	TAXCO DE ALARCON	2208	NO URBANA	574	572	NO URBANA	CONTIGUA 2	CALLE SIN NOMBRE, BARRIO DE SANTIAGO, LOCALIDAD TLAMACAZAPA, MUNICIPIO TAXCO DE ALARCÓN, ENTIDAD GUERRERO, CÓDIGO POSTAL 40320	CENTRO DE TELEBACHILLERATO EMSA 045	ANTIGUA ESCUELA PRIMARIA ADOLFO LÓPEZ MATEOS	X				MARCELINO SEBASTIAN CORTES	SI
2	TAXCO DE ALARCON	2208	NO URBANA	574	571	NO URBANA	CONTIGUA 3	CALLE SIN NOMBRE, BARRIO DE SANTIAGO, LOCALIDAD TLAMACAZAPA, MUNICIPIO TAXCO DE ALARCÓN, ENTIDAD GUERRERO, CÓDIGO POSTAL 40320	CENTRO DE TELEBACHILLERATO EMSA 045	ANTIGUA ESCUELA PRIMARIA ADOLFO LÓPEZ MATEOS	X				MARCELINO SEBASTIAN CORTES	SI
2	TAXCO DE ALARCON	2209	NO URBANA	508	506	NO URBANA	BASICA	CALLE PRINCIPAL, SIN NÚMERO, BARRIO SAN JUAN, LOCALIDAD TLAMACAZAPA, MUNICIPIO TAXCO DE ALARCÓN, ENTIDAD GUERRERO, CÓDIGO POSTAL 40320	CASA DEL SEÑOR EFREN SANTIAGO SALGADO	VIDEOJUEGOS				X	MARCELINO SEBASTIAN CORTES	SI
2	TAXCO DE ALARCON	2209	NO URBANA	507	506	NO URBANA	CONTIGUA 1	CALLE PRINCIPAL, SIN NÚMERO, BARRIO SAN JUAN, LOCALIDAD TLAMACAZAPA, MUNICIPIO TAXCO DE ALARCÓN, ENTIDAD GUERRERO, CÓDIGO POSTAL 40320	CASA DEL SEÑOR EFREN SANTIAGO SALGADO	VIDEOJUEGOS				X	MARCELINO SEBASTIAN CORTES	SI

*[Handwritten signature]*  
M. S. N. A.

*[Handwritten signature]*

*[Handwritten signature]*

*[Handwritten signature]*

FECHA DE APROBACIÓN: 02/Abril/2015  
Distrito: 02 Iguala de la Independencia, Guerrero

DITD	Municipio o delegación	No. de sección	Tipo de sección	Padrón electoral	Lista nominativa	Casilla	Tipo de casilla	Domicilio	Ubicación	Referencia	Tipo de domicilio*				Nombre del propietario o responsable	Ampliación (SI/NO)
											E	O.P.	L.P.	P		
2	TAXCO DE ALARCON	2210	NO URBANA	430	430	NO URBANA	BASICA	CALLE SIN NOMBRE, SIN NÚMERO, BARRIO SAN LUCAS, LOCALIDAD TLAMACAZAPA, MUNICIPIO TAXCO DE ALARCÓN, ENTIDAD GUERRERO, CÓDIGO POSTAL 40320	COMISARÍA MUNICIPAL	EN EL INTERIOR DE LA PLAZA DE LA COMISARÍA, A UN COSTADO DE LA IGLESIA SAN LUCAS	X				MARCELINO SEBASTIAN CORTES	SI
2	TAXCO DE ALARCON	2210	NO URBANA	430	429	NO URBANA	CONTIGUA 1	CALLE SIN NOMBRE, SIN NÚMERO, BARRIO SAN LUCAS, LOCALIDAD TLAMACAZAPA, MUNICIPIO TAXCO DE ALARCÓN, ENTIDAD GUERRERO, CÓDIGO POSTAL 40320	COMISARÍA MUNICIPAL	EN EL INTERIOR DE LA PLAZA DE LA COMISARÍA, A UN COSTADO DE LA IGLESIA SAN LUCAS	X				MARCELINO SEBASTIAN CORTES	SI
2	TAXCO DE ALARCON	2211	NO URBANA	530	528	NO URBANA	BASICA	CALLE PRINCIPAL, SIN NÚMERO, COLONIA CENTRO, LOCALIDAD PUENTE CAMPUZANO, MUNICIPIO TAXCO DE ALARCÓN, ENTIDAD GUERRERO, CÓDIGO POSTAL 40321	CANCHA TECHADA DE LA COMISARIA	FRENTE AL JARDÍN DE NIÑOS DIEGO RIVERA		X			JOSE GUADALUPE CASTREJON BAHENA	SI
2	TAXCO DE ALARCON	2212	NO URBANA	273	271	NO URBANA	BASICA	CALLE PRICIPAL, SIN NÚMERO, LOCALIDAD TECUIZIAPA, MUNICIPIO TAXCO DE ALARCÓN, ENTIDAD GUERRERO, CÓDIGO POSTAL 40321	ESCUELA PRIMARIA PABLO GALEANA	EN LA CANCHA DE BASQUETBALL DE LA ESCUELA	X				MATILDE ANTUNEZ MILLON	SI
2	TAXCO DE ALARCON	2213	NO URBANA	409	408	NO URBANA	BASICA	CALLE PRINCIPAL, SIN NÚMERO, COLONIA CENTRO, LOCALIDAD HUIXTAC, MUNICIPIO TAXCO DE ALARCÓN, ENTIDAD GUERRERO, CÓDIGO POSTAL 40310	ESCUELA PRIMARIA DEL ESTADO MÁRTIRES DEL 27 DE OCTUBRE	FRENTE AL JARDÍN DE NIÑOS LICENCIADO BENITO JUÁREZ Y LA IGLESIA	X				LORENA ABUNDIO GAMA	SI
2	TAXCO DE ALARCON	2213	NO URBANA	409	408	NO URBANA	CONTIGUA 1	CALLE PRINCIPAL, SIN NÚMERO, COLONIA CENTRO, LOCALIDAD HUIXTAC, MUNICIPIO TAXCO DE ALARCÓN, ENTIDAD GUERRERO, CÓDIGO POSTAL 40310	ESCUELA PRIMARIA DEL ESTADO MÁRTIRES DEL 27 DE OCTUBRE	FRENTE AL JARDÍN DE NIÑOS LICENCIADO BENITO JUÁREZ Y LA IGLESIA	X				LORENA ABUNDIO GAMA	SI
2	TAXCO DE ALARCON	2214	NO URBANA	115	115	NO URBANA	BASICA	CALLE SIN NOMBRE, SIN NÚMERO, LOCALIDAD OJO DE AGUA, MUNICIPIO TAXCO DE ALARCÓN, ENTIDAD GUERRERO, CÓDIGO POSTAL 40310	ESCUELA PRIMARIA RURAL LA LUZ DE LOS CAMPESINOS	INTERIOR DE LA ESCUELA	X				ADANELY ANDRES MAZA	SI
2	TAXCO DE ALARCON	2215	NO URBANA	603	599	NO URBANA	BASICA	CALLE PRINCIPAL, SIN NÚMERO, COLONIA CENTRO, LOCALIDAD TEMAXCALAPA, MUNICIPIO TAXCO DE ALARCÓN, ENTIDAD GUERRERO, CÓDIGO POSTAL 40311	COMISARÍA MUNICIPAL	INTERIOR DE LA COMISARÍA, A UN LADO DE LA BIBLIOTECA		X			MOISES CHAVARRIETA CERVANTES	SI
2	TAXCO DE ALARCON	2216	NO URBANA	319	318	NO URBANA	BASICA	DOMICILIO CONOCIDO, LOCALIDAD ZAPUAPA, MUNICIPIO TAXCO DE ALARCÓN, ENTIDAD GUERRERO, CÓDIGO POSTAL 40312	COMISARÍA MUNICIPAL	FRENTE A LA ESCUELA Y EL CENTRO DE SALUD		X			LORENZO MARTINEZ LANDA	SI

*[Handwritten signature]*

*[Handwritten signature]*

*[Handwritten signature]*

*[Handwritten signature]*

FECHA DE APROBACIÓN: 02/Abril/2015  
Distrito: 02 Iguala de la Independencia, Guerrero

DTTO.	Municipio o delegación	No. de sección	Tipo de sección	Presión electoral	Lista nominal	Casilla	Tipo de casilla	Domicilio	Ubicación	Referencia	Tipo de domicilio*				Nombre del propietario o responsable	Asistencia (SI/No)
											E	O.P.	L.P.	F		
2	TAXCO DE ALARCON	2217	NO URBANA	442	440	NO URBANA	BASICA	DOMICILIO CONOCIDO, LOCALIDAD SAN JUAN UNIÓN, MUNICIPIO TAXCO DE ALARCÓN, ENTIDAD GUERRERO, CÓDIGO POSTAL 40322	CANCHA PÚBLICA	A UN COSTADO DE LA IGLESIA			X		ARTURO ROA GUZMAN	SI
2	TAXCO DE ALARCON	2218	NO URBANA	429	429	NO URBANA	BASICA	CALLE MIGUEL HIDALGO, SIN NÚMERO, LOCALIDAD MEXCALTEPEC, MUNICIPIO TAXCO DE ALARCÓN, ENTIDAD GUERRERO, CÓDIGO POSTAL 40326	CANCHA TECHADA EJIDAL	FRENTE AL JARDÍN DE NIÑOS PABLO GALEANA			X		NICOMEDES BAHENA ROSALES	SI
2	TAXCO DE ALARCON	2219	NO URBANA	386	385	NO URBANA	BASICA	DOMICILIO CONOCIDO, LOCALIDAD HUAHUATLA, MUNICIPIO TAXCO DE ALARCÓN, ENTIDAD GUERRERO, CÓDIGO POSTAL 40322	COMISARÍA MUNICIPAL	EN EL CORREDOR DE LA COMISARÍA, FRENTE A LA IGLESIA		X			FRANCISCO DIMAS DIAZ	SI
2	TAXCO DE ALARCON	2220	NO URBANA	284	284	NO URBANA	BASICA	DOMICILIO CONOCIDO, LOCALIDAD ICATEPEC, MUNICIPIO TAXCO DE ALARCÓN, ENTIDAD GUERRERO, CÓDIGO POSTAL 40322	CANCHA TECHADA DE LA COMISARIA	FRENTE AL CENTRO DE RECREACIÓN JUNTO A LA COMISARÍA			X		JULIAN DAMIAN RODRIGUEZ	SI
2	TAXCO DE ALARCON	2221	NO URBANA	307	306	NO URBANA	BASICA	DOMICILIO CONOCIDO, LOCALIDAD TOTOAPA, MUNICIPIO TAXCO DE ALARCÓN, ENTIDAD GUERRERO, CÓDIGO POSTAL 40322	ESCUELA PRIMARIA VICENTE GUERRERO	INTERIOR DE LA ESCUELA, A UN COSTADO DEL JARDÍN DE NIÑOS	X				MARCOS ANTONIO ALVAREZ JAIMES	SI
2	TAXCO DE ALARCON	2222	NO URBANA	622	620	NO URBANA	BASICA	CALLE PLAZA MIGUEL HIDALGO, SIN NÚMERO, LOCALIDAD ACAMIXTLA, MUNICIPIO TAXCO DE ALARCÓN, ENTIDAD GUERRERO, CÓDIGO POSTAL 40301	EN EL AUDITORIO DE LA COMISARIA EJIDAL	FRENTE AL ZÓCALO			X		FELIPE RODRIGUEZ PEREZ	SI
2	TAXCO DE ALARCON	2222	NO URBANA	622	620	NO URBANA	CONTIGUA 1	CALLE PLAZA MIGUEL HIDALGO, SIN NÚMERO, LOCALIDAD ACAMIXTLA, MUNICIPIO TAXCO DE ALARCÓN, ENTIDAD GUERRERO, CÓDIGO POSTAL 40301	EN EL AUDITORIO DE LA COMISARIA EJIDAL	FRENTE AL ZÓCALO			X		FELIPE RODRIGUEZ PEREZ	SI
2	TAXCO DE ALARCON	2222	NO URBANA	622	619	NO URBANA	CONTIGUA 2	CALLE PLAZA MIGUEL HIDALGO, SIN NÚMERO, LOCALIDAD ACAMIXTLA, MUNICIPIO TAXCO DE ALARCÓN, ENTIDAD GUERRERO, CÓDIGO POSTAL 40301	EN EL AUDITORIO DE LA COMISARIA EJIDAL	FRENTE AL ZÓCALO			X		FELIPE RODRIGUEZ PEREZ	SI
2	TEOLOAPAN	2331	NO URBANA	615	615	URBANA	BASICA	CALLE CUAUHTÉMOC, NÚMERO 140, COLONIA NIÑOS HÉROES, LOCALIDAD TEOLOAPAN, MUNICIPIO TEOLOAPAN, ENTIDAD GUERRERO, CÓDIGO POSTAL 40400	PANQUETA	A UN COSTADO DEL DOMICILIO DEL SEÑOR FRANCISCO CRUZ GONZALEZ			X		FRANCISCO GONZALEZ CRUZ	SI

*[Handwritten signatures and notes]*

*[Handwritten signature]*

*[Handwritten signature]*

*[Handwritten signature]*

FECHA DE APROBACIÓN: 02/Abril/2015  
Distrito: 02 Igual de la Independencia, Guerrero

DTTO.	Municipio o delegación	No. de sección	Tipo de sección	Padrón electoral	Lista nominal	Casilla	Tipo de casilla	Domicilio	Ubicación	Referencia	Tipo de domicilio*				Nombre del propietario o responsable	Asistencia (S/No)
											E.	O.P.	L.P.	P.		
2	TEOLOAPAN	2331	NO URBANA	615	614	URBANA	CONTIGUA 1	CALLE CUAUHEMOC, NÚMERO 140, COLONIA NIÑOS HÉROES, LOCALIDAD TEOLOAPAN, MUNICIPIO TEOLOAPAN, ENTIDAD GUERRERO, CÓDIGO POSTAL 40400	BANQUETA	A UN COSTADO DEL DOMICILIO DEL SEÑOR FRANCISCO CRUZ GONZÁLEZ			X		FRANCISCO GONZALEZ CRUZ	SI
2	TEOLOAPAN	2332	URBANA	502	501	URBANA	BASICA	CALLE 5 DE MAYO, NÚMERO 24, COLONIA CENTRO, LOCALIDAD TEOLOAPAN MUNICIPIO TEOLOAPAN, ENTIDAD GUERRERO, CÓDIGO POSTAL 40400	INTERIOR DE LA ESCUELA SECUNDARIA FEDERAL IGNACIO MANUEL ALTAMIRANO	FRENTE AL CENTRO DE SALUD.	X				ESTHER H. LUZ BURGOA	SI
2	TEOLOAPAN	2332	URBANA	501	500	URBANA	CONTIGUA 1	CALLE 5 DE MAYO, NÚMERO 24, COLONIA CENTRO, LOCALIDAD TEOLOAPAN MUNICIPIO TEOLOAPAN, ENTIDAD GUERRERO, CÓDIGO POSTAL 40400	INTERIOR DE LA ESCUELA SECUNDARIA FEDERAL IGNACIO MANUEL ALTAMIRANO	FRENTE AL CENTRO DE SALUD.	X				ESTHER H. LUZ BURGOA	SI
2	TEOLOAPAN	2332	URBANA	501	500	URBANA	CONTIGUA 2	CALLE 5 DE MAYO, NÚMERO 24, COLONIA CENTRO, LOCALIDAD TEOLOAPAN MUNICIPIO TEOLOAPAN, ENTIDAD GUERRERO, CÓDIGO POSTAL 40400	INTERIOR DE LA ESCUELA SECUNDARIA FEDERAL IGNACIO MANUEL ALTAMIRANO	FRENTE AL CENTRO DE SALUD.	X				ESTHER H. LUZ BURGOA	SI
2	TEOLOAPAN	2333	URBANA	690	688	URBANA	BASICA	CALLE PRIVADA DE CUAUHEMOC ESQUINA CARRETERA NACIONAL IGUALA-CIUDAD ALTAMIRANO, LOCALIDAD TEOLOAPAN, MUNICIPIO TEOLOAPAN, ENTIDAD GUERRERO, CÓDIGO POSTAL 40400	ACERA DE LA MISCELANEA YANET	JUNTO AL LAVADO Y ENGRASADO EL SABINO			X		RAFAEL BELTRÁN BELTRÁN	SI
2	TEOLOAPAN	2333	URBANA	690	687	URBANA	CONTIGUA 1	CALLE PRIVADA DE CUAUHEMOC ESQUINA CARRETERA NACIONAL IGUALA-CIUDAD ALTAMIRANO, LOCALIDAD TEOLOAPAN, MUNICIPIO TEOLOAPAN, ENTIDAD GUERRERO, CÓDIGO POSTAL 40400	ACERA DE LA MISCELANEA YANET	JUNTO AL LAVADO Y ENGRASADO EL SABINO			X		RAFAEL BELTRÁN BELTRÁN	SI
2	TEOLOAPAN	2334	URBANA	492	492	URBANA	BASICA	AVENIDA GENERAL LÁZARO CÁRDENAS, NÚMERO 119, COLONIA MEXICAPÁN, LOCALIDAD TEOLOAPAN, MUNICIPIO TEOLOAPAN, ENTIDAD GUERRERO CÓDIGO POSTAL 40400	INTERIOR DEL PARQUE INFANTIL	FRENTE A LA ESCUELA PRIMARIA CONRADO ABÚNDEZ.			X		CUAHEMOC MARTINEZ BARRERA	SI
2	TEOLOAPAN	2334	URBANA	491	491	URBANA	CONTIGUA 1	AVENIDA GENERAL LÁZARO CÁRDENAS, NÚMERO 119, COLONIA MEXICAPÁN, LOCALIDAD TEOLOAPAN, MUNICIPIO TEOLOAPAN, ENTIDAD GUERRERO CÓDIGO POSTAL 40400	INTERIOR DEL PARQUE INFANTIL	FRENTE A LA ESCUELA PRIMARIA CONRADO ABÚNDEZ.			X		CUAHEMOC MARTINEZ BARRERA	SI

*[Handwritten signature]*  
AB-80111

*[Handwritten signature]*

*[Handwritten signature]*

*[Handwritten signature]*



FECHA DE APROBACIÓN: 02/Abril/2015  
Distrito: 02 Igualá de la Independencia, Guerrero

DTTO.	Municipio o delegación	No. de sección	Tipo de sección	Pórtico electoral	Lista nominal	Casilla	Tipo de casilla	Domicilio	Ubicación	Referencia	Tipo de domicilio*				Nombre del propietario o responsable	Asistencia (S/No)
											E.	O.P.	L.P.	P.		
2	TEOLOAPAN	2335	URBANA	561	560	URBANA	BASICA	CALLE CARITINO MALDONADO, NÚMERO 7, COLONIA CENTRO, LOCALIDAD TEOLOAPAN, MUNICIPIO TEOLOAPAN, ENTIDAD GUERRERO, CÓDIGO POSTAL 40400	ACERA DEL INSTITUTO GUERRERO	FRENTE AL CENTRO DE SALUD			X		GLORIA SALGADO ORTEGA	SI
2	TEOLOAPAN	2335	URBANA	560	559	URBANA	CONTIGUA 1	CALLE CARITINO MALDONADO, NÚMERO 7, COLONIA CENTRO, LOCALIDAD TEOLOAPAN, MUNICIPIO TEOLOAPAN, ENTIDAD GUERRERO, CÓDIGO POSTAL 40400	ACERA DEL INSTITUTO GUERRERO	FRENTE AL CENTRO DE SALUD			X		GLORIA SALGADO ORTEGA	SI
2	TEOLOAPAN	2336	URBANA	479	477	URBANA	BASICA	CALLE FRANCISCO I MADERO ESQUINA PEDRO ASCENCIO ALQUISIRAS, COLONIA CENTRO, LOCALIDAD TEOLOAPAN, MUNICIPIO TEOLOAPAN, ENTIDAD GUERRERO, CÓDIGO POSTAL 40400	ESCUELA PRIMARIA UNIDAD GUERRERENSE	EN LA CANCHA TECHADA DE BASQUETBOL	X				MARIA DE LA LUZ PASCUAL FLORES	SI
2	TEOLOAPAN	2336	URBANA	478	477	URBANA	CONTIGUA 1	CALLE FRANCISCO I MADERO ESQUINA PEDRO ASCENCIO ALQUISIRAS, COLONIA CENTRO, LOCALIDAD TEOLOAPAN, MUNICIPIO TEOLOAPAN, ENTIDAD GUERRERO, CÓDIGO POSTAL 40400	ESCUELA PRIMARIA UNIDAD GUERRERENSE	EN LA CANCHA TECHADA DE BASQUETBOL	X				MARIA DE LA LUZ PASCUAL FLORES	SI
2	TEOLOAPAN	2337	URBANA	464	463	URBANA	BASICA	CALLE GALEANA, SIN NÚMERO, COLONIA CENTRO, LOCALIDAD TEOLOAPAN, MUNICIPIO TEOLOAPAN, ENTIDAD GUERRERO, CÓDIGO POSTAL 40400	CORREDOR DEL HONORABLE AYUNTAMIENTO	FRENTE AL ZÓCALO O EXPLANADA		X			RAFAEL RÓMAN MILLÁN	SI
2	TEOLOAPAN	2337	URBANA	463	462	URBANA	CONTIGUA 1	CALLE GALEANA, SIN NÚMERO, COLONIA CENTRO, LOCALIDAD TEOLOAPAN, MUNICIPIO TEOLOAPAN, ENTIDAD GUERRERO, CÓDIGO POSTAL 40400	CORREDOR DEL HONORABLE AYUNTAMIENTO	FRENTE AL ZÓCALO O EXPLANADA		X			RAFAEL RÓMAN MILLÁN	SI
2	TEOLOAPAN	2337	URBANA	0	0	URBANA	ESPECIAL 1	CALLE PLAZA EUTIMIO PINZÓN, SIN NÚMERO, COLONIA CENTRO, LOCALIDAD TEOLOAPAN, MUNICIPIO TEOLOAPAN, ENTIDAD GUERRERO, CÓDIGO POSTAL 40400	ZÓCALO, A UN COSTADO DEL KIOSCO	FRENTE AL HONORABLE AYUNTAMIENTO			X		PROFR. RAFAEL ROMAN MILLAN	SI
2	TEOLOAPAN	2337	URBANA	0	0	URBANA	ESPECIAL 2	CALLE PLAZA EUTIMIO PINZÓN, SIN NÚMERO, COLONIA CENTRO, LOCALIDAD TEOLOAPAN, MUNICIPIO TEOLOAPAN, ENTIDAD GUERRERO, CÓDIGO POSTAL 40400	ZÓCALO, A UN COSTADO DEL KIOSCO	FRENTE AL HONORABLE AYUNTAMIENTO			X		PROFR. RAFAEL ROMAN MILLAN	SI

*[Handwritten signatures and notes]*  
PRO-REGIA

*[Handwritten signature]*

*[Handwritten signature]*

FECHA DE APROBACIÓN: 02/Abril/2015  
Distrito: 02 Igual de la Independencia, Guerrero

DTTO.	Municipio o delegación	No. de sección	Tipo de sección	Padrón electoral	Lista nominal	Casilla	Tipo de casilla	Domicilio	Ubicación	Referencia	Tipo de domicilio*				Nombre del propietario o responsable	Asistencia (SI/No)
											E.	O.P.	L.P.	F.		
2	TEOLOAPAN	2338	URBANA	552	552	URBANA	BASICA	CALLE VICTORIA, SIN NÚMERO, COLONIA CENTRO, LOCALIDAD TEOLOAPAN, MUNICIPIO TEOLOAPAN, ENTIDAD GUERRERO, CÓDIGO POSTAL 40400	ESCUELA PRIMARIA FEDERAL LÁZARO CÁRDENAS	EN EL INTERIOR DE LA ESCUELA, EN LA CANCHA DE BASQUETBOL	X				RAUL DELGADO ARNADA	SI
2	TEOLOAPAN	2338	URBANA	552	551	URBANA	CONTIGUA 1	CALLE VICTORIA, SIN NÚMERO, COLONIA CENTRO, LOCALIDAD TEOLOAPAN, MUNICIPIO TEOLOAPAN, ENTIDAD GUERRERO, CÓDIGO POSTAL 40400	ESCUELA PRIMARIA FEDERAL LÁZARO CÁRDENAS	EN EL INTERIOR DE LA ESCUELA, EN LA CANCHA DE BASQUETBOL	X				RAUL DELGADO ARNADA	SI
2	TEOLOAPAN	2339	URBANA	461	461	URBANA	BASICA	CALLE MARÍA DE LA LUZ SÁNCHEZ BAHENA, SIN NÚMERO, COLONIA CENTRO, LOCALIDAD TEOLOAPAN, MUNICIPIO TEOLOAPAN, ENTIDAD GUERRERO, CÓDIGO POSTAL 40400	CANCHA TECHADA DE LA PREPARATORIA 3	AL LADO DEL CENTRO DE BACHILLERATO TECNOLÓGICO INDUSTRIAL Y DE SERVICIOS	X				SALVADOR SALGADO NERI	SI
2	TEOLOAPAN	2339	URBANA	461	461	URBANA	CONTIGUA 1	CALLE MARÍA DE LA LUZ SÁNCHEZ BAHENA, SIN NÚMERO, COLONIA CENTRO, LOCALIDAD TEOLOAPAN, MUNICIPIO TEOLOAPAN, ENTIDAD GUERRERO, CÓDIGO POSTAL 40400	CANCHA TECHADA DE LA PREPARATORIA 3	AL LADO DEL CENTRO DE BACHILLERATO TECNOLÓGICO INDUSTRIAL Y DE SERVICIOS	X				SALVADOR SALGADO NERI	SI
2	TEOLOAPAN	2340	URBANA	476	475	URBANA	BASICA	AVENIDA REVOLUCIÓN, SIN NÚMERO, COLONIA SAN ANDRÉS, LOCALIDAD TEOLOAPAN, MUNICIPIO TEOLOAPAN, ENTIDAD GUERRERO, CÓDIGO POSTAL 40400	BANQUETA	FRENTE A LA UNIDAD DEPORTIVA			X		NORBERTO DOMINGUEZ LABRA	SI
2	TEOLOAPAN	2341	URBANA	602	600	URBANA	BASICA	CALLE OTILIO MONTAÑO, SIN NÚMERO, COLONIA EMILIANO ZAPATA, LOCALIDAD TEOLOAPAN, MUNICIPIO TEOLOAPAN, ENTIDAD GUERRERO, CÓDIGO POSTAL 40400	ESCUELA PRIMARIA EMILIANO ZAPATA	EN LA CANCHA TECHADA DE BASQUETBOL	X				ROSELIA ROLDAN ESQUIVIAS	SI
2	TEOLOAPAN	2341	URBANA	602	600	URBANA	CONTIGUA 1	CALLE OTILIO MONTAÑO, SIN NÚMERO, COLONIA EMILIANO ZAPATA, LOCALIDAD TEOLOAPAN, MUNICIPIO TEOLOAPAN, ENTIDAD GUERRERO, CÓDIGO POSTAL 40400	ESCUELA PRIMARIA EMILIANO ZAPATA	EN LA CANCHA TECHADA DE BASQUETBOL	X				ROSELIA ROLDAN ESQUIVIAS	SI

*[Handwritten signature]*  
PRO-TEOAPAN

*[Handwritten signature]*

*[Handwritten signature]*

*[Handwritten signature]*

FECHA DE APROBACIÓN: 02/Abril/2015  
Distrito: 02 Iguala de la Independencia, Guerrero

DTTO.	Municipio o delegación	No. de sección	Tipo de sección	Padrón electoral	Lista nominal	Casilla	Tipo de casilla	Domicilio	Ubicación	Referencia	Tipo de domicilio*				Nombre del propietario o responsable	Asistencia (SI/No)
											E.	O.P.	L.P.	P.		
2	TEOLOAPAN	2342	URBANA	580	579	URBANA	BASICA	CALLE NICOLÁS BRAVO, ESQUINA ALEJANDRO CERVANTES, COLONIA VICENTE GUERRERO, LOCALIDAD TEOLOAPAN, MUNICIPIO TEOLOAPAN, ENTIDAD GUERRERO, CÓDIGO POSTAL 40400	ESCUELA PRIMARIA JAIME NUNO	A UN COSTADO DEL CENTRO DE SALUD	X				JOSE LUIS CORRALES MORALES	SI
2	TEOLOAPAN	2342	URBANA	579	578	URBANA	CONTIGUA 1	CALLE NICOLÁS BRAVO, ESQUINA ALEJANDRO CERVANTES, COLONIA VICENTE GUERRERO, LOCALIDAD TEOLOAPAN, MUNICIPIO TEOLOAPAN, ENTIDAD GUERRERO, CÓDIGO POSTAL 40400	ESCUELA PRIMARIA JAIME NUNO	A UN COSTADO DEL CENTRO DE SALUD	X				JOSE LUIS CORRALES MORALES	SI
2	TEOLOAPAN	2342	URBANA	579	578	URBANA	CONTIGUA 2	CALLE NICOLÁS BRAVO, ESQUINA ALEJANDRO CERVANTES, COLONIA VICENTE GUERRERO, LOCALIDAD TEOLOAPAN, MUNICIPIO TEOLOAPAN, ENTIDAD GUERRERO, CÓDIGO POSTAL 40400	ESCUELA PRIMARIA JAIME NUNO	A UN COSTADO DEL CENTRO DE SALUD	X				JOSE LUIS CORRALES MORALES	SI
2	TEOLOAPAN	2343	URBANA	701	699	URBANA	BASICA	BOULEVARD HUMBERTO CUEVAS RODRÍGUEZ ESQUINA LEÓN SALGADO, COLONIA 20 DE NOVIEMBRE, LOCALIDAD TEOLOAPAN, MUNICIPIO TEOLOAPAN, ENTIDAD GUERRERO, CÓDIGO POSTAL 40400	CENTRO DE MAESTROS	A UN COSTADO DE LA CANCHA DE BASQUETBALL	X				YOLANDA TABOADA BRITO	SI
2	TEOLOAPAN	2343	URBANA	701	699	URBANA	CONTIGUA 1	BOULEVARD HUMBERTO CUEVAS RODRÍGUEZ ESQUINA LEÓN SALGADO, COLONIA 20 DE NOVIEMBRE, LOCALIDAD TEOLOAPAN, MUNICIPIO TEOLOAPAN, ENTIDAD GUERRERO, CÓDIGO POSTAL 40400	CENTRO DE MAESTROS	A UN COSTADO DE LA CANCHA DE BASQUETBALL	X				YOLANDA TABOADA BRITO	SI
2	TEOLOAPAN	2343	URBANA	445	444	URBANA	EXTRAORDINARIA 1	CALLE JADE, NÚMERO 2, COLONIA EL PEDREGAL, LOCALIDAD TEOLOAPAN, MUNICIPIO TEOLOAPAN, CÓDIGO POSTAL 40400	ESCUELA PRIMARIA BANDERA NACIONAL	EN LA CANCHA TECHADA	X				ANTONIO ALVARADO HERNANDEZ	SI
2	TEOLOAPAN	2343	URBANA	445	443	URBANA	EXTRAORDINARIA 1 CONTIGUA 1	CALLE JADE, NÚMERO 2, COLONIA EL PEDREGAL, LOCALIDAD TEOLOAPAN, MUNICIPIO TEOLOAPAN, CÓDIGO POSTAL 40400	ESCUELA PRIMARIA BANDERA NACIONAL	EN LA CANCHA TECHADA	X				ANTONIO ALVARADO HERNANDEZ	SI

*[Handwritten signature]*

*[Handwritten signature]*

*[Handwritten signature]*

*[Handwritten signature]*

FECHA DE APROBACIÓN: 02/Abril/2015  
Distrito: 02 Iguala de la Independencia, Guerrero

DFTO.	Municipio o Delegación	No. de sección	Tipo de sección	Padrón electoral	Lista nominal	Casilla	Tipo de casilla	Domicilio	Ubicación	Referencia	Tipo de domicilio*				Nombre del propietario o responsable	Asistencia (S/No)
											E.	O.P.	L.P.	P.		
2	TEOLOAPAN	2344	URBANA	389	389	URBANA	BASICA	CALLE EMILIANO ZAPATA, ESQUINA CON CAMERINO JAIMES, COLONIA BENITO JUÁREZ, LOCALIDAD TEOLOAPAN, MUNICIPIO TEOLOAPAN, ENTIDAD GUERRERO, CÓDIGO POSTAL 40400	CANCHA DE BASQUETBALL MUNICIPAL	A ESPALDAS DEL JARDÍN DE NIÑOS MARGARITA MAZA DE JUÁREZ				X	SANTIAGO MENDOZA REYES	SI
2	TEOLOAPAN	2344	URBANA	388	388	URBANA	CONTIGUA 1	CALLE EMILIANO ZAPATA, ESQUINA CON CAMERINO JAIMES, COLONIA BENITO JUÁREZ, LOCALIDAD TEOLOAPAN, MUNICIPIO TEOLOAPAN, ENTIDAD GUERRERO, CÓDIGO POSTAL 40400	CANCHA DE BASQUETBALL MUNICIPAL	A ESPALDAS DEL JARDÍN DE NIÑOS MARGARITA MAZA DE JUÁREZ				X	SANTIAGO MENDOZA REYES	SI
2	TEOLOAPAN	2345	URBANA	491	490	URBANA	BASICA	CALLE INDEPENDENCIA, NÚMERO 31, COLONIA BENITO JUÁREZ, LOCALIDAD TEOLOAPAN, MUNICIPIO TEOLOAPAN, ENTIDAD GUERRERO, CÓDIGO POSTAL 40400	BANQUETA DE LA CASA DEL SEÑOR ERNESTO MENDOZA ANTÚNEZ	FRENTE AL TALLER MECÁNICO SIN NOMBRE				X	ERNESTO MENDOZA ANTUNEZ	SI
2	TEOLOAPAN	2345	URBANA	491	490	URBANA	CONTIGUA 1	CALLE INDEPENDENCIA, NÚMERO 31, COLONIA BENITO JUÁREZ, LOCALIDAD TEOLOAPAN, MUNICIPIO TEOLOAPAN, ENTIDAD GUERRERO, CÓDIGO POSTAL 40400	BANQUETA DE LA CASA DEL SEÑOR ERNESTO MENDOZA ANTÚNEZ	FRENTE AL TALLER MECÁNICO SIN NOMBRE				X	ERNESTO MENDOZA ANTUNEZ	SI
2	TEOLOAPAN	2347	NO URBANA	585	585	NO URBANA	BASICA	DOMICILIO CONOCIDO, LOCALIDAD ALAHUXTLAN, MUNICIPIO TEOLOAPAN, ENTIDAD GUERRERO, CÓDIGO POSTAL 40401	ESCUELA PRIMARIA VICENTE GUERRERO	A UN COSTADO DE LA COMISARÍA MUNICIPAL	X				JOSÉ BAUTISTA SALGADO	SI
2	TEOLOAPAN	2348	NO URBANA	202	202	NO URBANA	BASICA	DOMICILIO CONOCIDO, LOCALIDAD ZOPILOAL, MUNICIPIO TEOLOAPAN, ENTIDAD GUERRERO, CÓDIGO POSTAL 40401	ESCUELA PRIMARIA NUEVA CREACIÓN	FRENTE AL JARDÍN DE NIÑOS BENITO JUÁREZ	X				MA ISABEL FLORES GALINDO	SI
2	TEOLOAPAN	2352	NO URBANA	230	230	NO URBANA	BASICA	DOMICILIO CONOCIDO, LOCALIDAD CUADRILLA DOLORES, MUNICIPIO TEOLOAPAN, ENTIDAD GUERRERO, CÓDIGO POSTAL 40407	ESCUELA PRIMARIA ADOLFO LÓPEZ MATEOS	EN LA CANCHA DE BASQUETBALL	X				ELVIA TORRES NAVARRO	SI
2	TEOLOAPAN	2353	NO URBANA	208	206	NO URBANA	BASICA	DOMICILIO CONOCIDO, LOCALIDAD TIALPEXCO, MUNICIPIO TEOLOAPAN, ENTIDAD GUERRERO, CÓDIGO POSTAL 40407	ESCUELA TELESECUNDARIA AQUILES SERDAN	CERCA DEL CENTRO DE SALUD	X				DARCEDACIA GARCÍA ANDRES	SI
2	TEOLOAPAN	2354	NO URBANA	162	162	NO URBANA	BASICA	DOMICILIO CONOCIDO, LOCALIDAD LOS LIMONES, MUNICIPIO TEOLOAPAN, ENTIDAD GUERRERO, CÓDIGO POSTAL 40407	ESCUELA PRIMARIA NICOLÁS BRAVO	EN LA CANCHA TECHADA	X				SERGIO AGUSTIN BRITO MAZON	SI

*Handwritten signatures and notes at the bottom left of the page.*

*Handwritten signature and notes at the bottom center of the page.*

*Handwritten signature and notes at the bottom right of the page.*

*Handwritten signature at the bottom right corner.*

FECHA DE APROBACIÓN: 02/Abril/2015

Distrito: 02 Igualde la Independencia, Guerrero

DTTO.	Municipio o delegación	No. de sección	Tipo de sección	Padrón electoral	Lista nominal	Casilla	Tipo de casilla	Domicilio	Ubicación	Referencia	Tipo de domicilio*				Nombre del propietario o responsable	Asistencia (S/No)
											E.	D.P.	L.P.	F.		
2	TEOLOAPAN	2355	NO URBANA	107	106	NO URBANA	BASICA	DOMICILIO CONOCIDO, LOCALIDAD TENANTITLÁN, MUNICIPIO TEOLOAPAN, ENTIDAD GUERRERO, CÓDIGO POSTAL 40407	ESCUELA PRIMARIA MIGUEL HIDALGO Y COSTILLA	EN EL CORREDOR DE LA ESCUELA, FRENTE A LA CANCHA DE BASQUETBALL DE LA ESCUELA	X				ELVIRA DELGADO ORTEGA	SI
2	TEOLOAPAN	2356	NO URBANA	155	154	NO URBANA	BASICA	DOMICILIO CONOCIDO, LOCALIDAD PUERTO DEL OCOTE, MUNICIPIO TEOLOAPAN, ENTIDAD GUERRERO, CÓDIGO POSTAL 40409	ESCUELA PRIMARIA GUADALUPE VICTORIA	EN EL PATIO DE LA ESCUELA, FRENTE A LA CANCHA DE BASQUETBALL	X				VICTOR HUGO SALGADO MOLINA	SI
2	TEOLOAPAN	2358	NO URBANA	241	241	NO URBANA	BASICA	DOMICILIO CONOCIDO, LOCALIDAD EL ZAPOTE, MUNICIPIO TEOLOAPAN, ENTIDAD GUERRERO, CÓDIGO POSTAL 40406	ESCUELA PRIMARIA RURAL NETZAHUALCOYOTL	EN EL CORREDOR DE LA ESCUELA, ENTRE EL JARDIN DE NIÑOS Y LA CAPILLA	X				VICTOR SALGADO HERNANDEZ	SI
2	TEOLOAPAN	2359	NO URBANA	186	184	NO URBANA	BASICA	DOMICILIO CONOCIDO, LOCALIDAD RINCÓN CHIQUITO, MUNICIPIO TEOLOAPAN, ENTIDAD GUERRERO, CÓDIGO POSTAL 40401	ESCUELA PRIMARIA LEYES DE REFORMA	EN EL CORREDOR DE LA ESCUELA	X				DEYSSY PEREZ JIMENEZ	SI
2	TEOLOAPAN	2361	NO URBANA	196	196	NO URBANA	BASICA	DOMICILIO CONOCIDO, LOCALIDAD CACHUATLÁN, MUNICIPIO TEOLOAPAN, ENTIDAD GUERRERO, CÓDIGO POSTAL 40407	COMISARÍA MUNICIPAL	ATRÁS DE LA IGLESIA		X			LORENZO TRANQUILINO MORALES	SI
2	TEOLOAPAN	2362	NO URBANA	308	307	NO URBANA	BASICA	DOMICILIO CONOCIDO, LOCALIDAD PLAN DEL SABINO, MUNICIPIO TEOLOAPAN, ENTIDAD GUERRERO, CÓDIGO POSTAL 40429	COMISARÍA MUNICIPAL	JUNTO A LA CANCHA DE BASKETBOL		X			MIGUEL GUZMAN LUGAY	SI
2	TEOLOAPAN	2363	NO URBANA	211	211	NO URBANA	BASICA	DOMICILIO CONOCIDO, LOCALIDAD LA MAGDALENA, MUNICIPIO TEOLOAPAN, ENTIDAD GUERRERO, CÓDIGO POSTAL 40406	ESCUELA PRIMARIA RURAL DEL ESTADO NICOLAS BRAVO	CANCHA TECHADA DE LA ESCUELA	X				FELICIANO VARGAS BENITEZ	SI
2	TEOLOAPAN	2364	NO URBANA	126	126	NO URBANA	BASICA	DOMICILIO CONOCIDO, LOCALIDAD ACACHAUTLA, MUNICIPIO TEOLOAPAN, ENTIDAD GUERRERO, CÓDIGO POSTAL 40406	ESCUELA PRIMARIA CUAUHTEMOC	EN EL CORREDOR DE LA PRIMARIA	X				ELBA CICIOLIL FITZ SANCHEZ	SI
2	TEOLOAPAN	2365	NO URBANA	135	135	NO URBANA	BASICA	DOMICILIO CONOCIDO, LOCALIDAD SAN ANTONIO ACACHAUTLA, MUNICIPIO TEOLOAPAN, ENTIDAD GUERRERO, CÓDIGO POSTAL 40401	EN EL CORREDOR DE LA ESCUELA PRIMARIA RURAL DEL ESTADO EMPERADOR CUAUHTEMOC	FRENTE AL JARDÍN DE NIÑOS	X				ADAN QUINTANA FERNANDEZ	SI
2	TEOLOAPAN	2366	NO URBANA	211	211	NO URBANA	BASICA	DOMICILIO CONOCIDO, LOCALIDAD RANCHOS NUEVOS, MUNICIPIO TEOLOAPAN, ENTIDAD GUERRERO, CÓDIGO POSTAL 40409	ESCUELA PRIMARIA FRANCISCO I. MADRERO	EN LA CANCHA DE LA ESCUELA, ATRÁS DE LA COMISARIA	X				ANDY SOLIS FIERRO	SI

*Prostacia Heluf*

*[Handwritten signature]*

*[Handwritten signature]*

*[Handwritten signature]*

FECHA DE APROBACIÓN: 02/Abril/2015  
Distrito: 02 Iguala de la Independencia, Guerrero

OTRO	Municipio o delegación	No. de casillas	Tipo de casilla	Padrón electoral	Lista nominal	Casilla	Tipo de casilla	Domicilio	Ubicación	Referencia	Tipo de domicilio*				Nombre del propietario o responsable	Asistencia (S/No)
											E.	O.P.	L.P.	P.		
2	TEOLOAPAN	2368	NO URBANA	367	366	NO URBANA	BASICA	DOMICILIO CONOCIDO, LOCALIDAD ALPIXAFIA, MUNICIPIO TEOLOAPAN, ENTIDAD GUERRERO, CÓDIGO POSTAL 40406	ESCUELA PRIMARIA ESTATAL CUAUHTÉMOC	EN LA CANCHA DE BASQUETBALL TECHADA	X				ANTONIA SALGADO SALGADO	SI
2	TEOLOAPAN	2369	NO URBANA	210	209	NO URBANA	BASICA	DOMICILIO CONOCIDO, LOCALIDAD ZACATLANCILLO, MUNICIPIO TEOLOAPAN, ENTIDAD GUERRERO, CÓDIGO POSTAL 40402	CANCHA DE BASQUETBALL TECHADA MUNICIPAL.	ATRÁS DE LA IGLESIA			X		JAVIER RODRIGUEZ SANCHEZ	SI
2	TEOLOAPAN	2370	NO URBANA	213	213	NO URBANA	BASICA	DOMICILIO CONOCIDO, LOCALIDAD LOS AGUAJES, MUNICIPIO TEOLOAPAN, ENTIDAD GUERRERO, CÓDIGO POSTAL 40402	ESCUELA PRIMARIA CUITLAHUAC, EN SU CORREDOR.	FRENTE A LA CANCHA DE BASQUETBALL.	X				LEONOR TORRES BOLLÁS	SI
2	TEOLOAPAN	2371	NO URBANA	129	127	NO URBANA	BASICA	DOMICILIO CONOCIDO, LOCALIDAD ALCHOLOA, MUNICIPIO TEOLOAPAN, ENTIDAD GUERRERO, CÓDIGO POSTAL 40406	ESCUELA PRIMARIA NETZAHUALCOYOTL	EN LA CANCHA TECHADA DE BASQUETBALL	X				ARTURO FLORES MIRAMONTES	SI
2	TEOLOAPAN	2372	NO URBANA	153	153	NO URBANA	BASICA	CALLE INDEPENDENCIA, NÚMERO 11, LOCALIDAD OCULIXTLAHUACÁN, MUNICIPIO TEOLOAPAN, ENTIDAD GUERRERO, CÓDIGO POSTAL 40417	JARDÍN DE NIÑOS 30 DE ABRIL	EN EL PATIO TECHADO, FRENTE A LA CANCHA DE BASQUETBALL	X				IRIS YUMABELY CALIXTO GONZÁLES	SI
2	TEOLOAPAN	2373	NO URBANA	241	240	NO URBANA	BASICA	DOMICILIO CONOCIDO, SIN NÚMERO, LOCALIDAD BUENAVISTA DEL AIRE, MUNICIPIO TEOLOAPAN, ENTIDAD GUERRERO, CÓDIGO POSTAL 40403	CENTRO DE SALUD	EN EL PATIO		X			KARINA PANTALEÓN VEGA	SI
2	TEOLOAPAN	2374	NO URBANA	234	233	NO URBANA	BASICA	DOMICILIO CONOCIDO, LOCALIDAD MIAHUATEPEC, MUNICIPIO TEOLOAPAN, ENTIDAD GUERRERO, CÓDIGO POSTAL 40407	EN LA CANCHA TECHADA DE BASQUETBALL MUNICIPAL	A UN COSTADO DE LA ESCUELA PRIMARIA UNIÓN Y PROGRESO			X		SALVADOR MILLAN ANGUIANO	SI
2	TEOLOAPAN	2375	NO URBANA	396	396	NO URBANA	BASICA	DOMICILIO CONOCIDO, LOCALIDAD ACATLÁN DE LA CRUZ, MUNICIPIO TEOLOAPAN, ENTIDAD GUERRERO, CÓDIGO POSTAL 40406	ESCUELA PRIMARIA ANTORCHA PROLETARIA	EN LA CANCHA DE BASQUETBALL	X				JESÚS LEONARDO RAMÍREZ ANTUNEZ	SI
2	TEOLOAPAN	2376	NO URBANA	170	170	NO URBANA	BASICA	DOMICILIO CONOCIDO, LOCALIDAD TIERRA BLANCA MEXICAPÁN, MUNICIPIO TEOLOAPAN, ENTIDAD GUERRERO, CÓDIGO POSTAL 40406	EN LA CANCHA TECHADA DE LA ESCUELA PRIMARIA VICENTE GUERRERO	FRENTE A LA TIENDA DEL SEÑOR ANGEL FLORES	X				MARCELINO CAMPUZANO SOTO	SI
2	TEOLOAPAN	2377	NO URBANA	155	155	NO URBANA	BASICA	DOMICILIO CONOCIDO, LOCALIDAD TUXTLA CUEVILLAS, MUNICIPIO TEOLOAPAN, ENTIDAD GUERRERO, CÓDIGO POSTAL 40417	ESCUELA PRIMARIA VICENTE GUERRERO	EN EL CORREDOR DE LA ESCUELA, FRENTE A LA CANCHA DE BASQUETBALL	X				PRÓSPERO QUINTANA BUSTAMANTE	SI

Handwritten signatures and marks at the bottom of the page, including a large signature on the left and another on the right.

FECHA DE APROBACIÓN: 02/Abril/2015  
Distrito: 02 Iguala de la Independencia, Guerrero

DTFO	Municipio o delegación	No. de sección	Tipo de sección	Padrón electoral	Lista nominal	Casilla	Tipo de casilla	Domicilio	Ubicación	Referencia	Tipo de domicilio*				Nombre del propietario o responsable	Anotación (SI/No)
											E	O.P.	L.P.	F		
2	TEOLOAPAN	2379	NO URBANA	501	500	NO URBANA	BASICA	DOMICILIO CONOCIDO, LOCALIDAD CERRO ALTO, MUNICIPIO TEOLOAPAN, ENTIDAD GUERRERO, CÓDIGO POSTAL 40404	ESCUELA PRIMARIA NARCISO MENDOZA	EN LA CANCHA TECHADA	X				JUAN HERNANDEZ ROBLES	SI
2	TEOLOAPAN	2380	NO URBANA	233	233	NO URBANA	BASICA	CALLE INDEPENDENCIA, SIN NÚMERO, LOCALIDAD AHUACATITLÁN, MUNICIPIO TEOLOAPAN, ENTIDAD GUERRERO, CÓDIGO POSTAL 40420	ESCUELA PRIMARIA JOSÉ MARIA MORELOS Y PAVON	EN LA CANCHA DE BASQUETBALL TECHADA, FRENTE A LA IGLESIA	X				MARCO ANTONIO VALENTIN QUEZADA	SI
2	TEOLOAPAN	2381	NO URBANA	173	172	NO URBANA	BASICA	DOMICILIO CONOCIDO, LOCALIDAD LOS SABINOS, MUNICIPIO TEOLOAPAN, ENTIDAD GUERRERO, CÓDIGO POSTAL 40413	ESCUELA PRIMARIA GUADALUPE VICTORIA	EN LA CANCHA DE BASQUETBALL, A UN COSTADO DE LA TIENDA DEL SEÑOR EULOGIO	X				JOSE MANUEL VAZQUEZ SORIANO	SI
2	TEOLOAPAN	2382	NO URBANA	334	334	NO URBANA	BASICA	DOMICILIO CONOCIDO, LOCALIDAD TIANQUIZOLCO IXTICAPÁN, MUNICIPIO TEOLOAPAN, ENTIDAD GUERRERO, CÓDIGO POSTAL 40404	ESCUELA PRIMARIA BENITO JUÁREZ	EN EL CORREDOR DE LA ESCUELA PRIMARIA BENITO JUÁREZ	X				MIGUEL ANGEL CUEVAS CUEVAS	SI
2	TEOLOAPAN	2383	NO URBANA	215	215	NO URBANA	BASICA	DOMICILIO CONOCIDO, LOCALIDAD SAN ANTONIO AHUEHUEPAN, MUNICIPIO TEOLOAPAN, ENTIDAD GUERRERO, CÓDIGO POSTAL 40416	COMISARÍA MUNICIPAL	EN EL CORREDOR DE LA COMISARÍA MUNICIPAL, FRENTE A LA CANCHA DE BASQUETBALL MUNICIPAL		X			MOISES MORENO NAJERA	SI
2	TEOLOAPAN	2384	NO URBANA	136	136	NO URBANA	BASICA	DOMICILIO CONOCIDO, LOCALIDAD SAN ANTONIO GUERRERO, MUNICIPIO TEOLOAPAN, ENTIDAD GUERRERO, CÓDIGO POSTAL 40416	BIBLIOTECA MUNICIPAL	A ESPALDAS DE LA ESCUELA PRIMARIA IGNACIO MANUEL ALTAMIRANO		X			ANDRES SOTELO HERNANDEZ	SI
2	TEOLOAPAN	2385	NO URBANA	421	420	NO URBANA	BASICA	CALLE JOSÉ MARÍA MORELOS Y PAVÓN, SIN NÚMERO, ESQUINA CARITINO MALDONADO LOCALIDAD TONALAPA DEL RÍO, MUNICIPIO TEOLOAPAN, ENTIDAD GUERRERO, CÓDIGO POSTAL 40412	COMISARIA MUNICIPAL	FRENTE A LA CASETA DE TELEFONOS			X		JUÁN ENRIQUE LÓPEZ SALINAS	SI
2	TEOLOAPAN	2385	NO URBANA	420	420	NO URBANA	CONTIGUA 1	CALLE JOSÉ MARÍA MORELOS Y PAVÓN, SIN NÚMERO, ESQUINA CARITINO MALDONADO LOCALIDAD TONALAPA DEL RÍO, MUNICIPIO TEOLOAPAN, ENTIDAD GUERRERO, CÓDIGO POSTAL 40412	COMISARIA MUNICIPAL	FRENTE A LA CASETA DE TELEFONOS			X		JUÁN ENRIQUE LÓPEZ SALINAS	SI
2	TEOLOAPAN	2386	NO URBANA	357	357	NO URBANA	BASICA	CALLE MARIANO ESCOBEDO, SIN NÚMERO, COLONIA CENTRO, LOCALIDAD TONALAPA DEL RIO CUAUHTEMOC, MUNICIPIO TEOLOAPAN, ENTIDAD GUERRERO, CÓDIGO POSTAL 40212	CANCHA TECHADA PUBLICA DE BASQUETBALL	FRENTE AL JARDIN DE NIÑOS SOR JUANA INÉS DE LA CRUZ			X		EFREN ANGEL ROMERO SOTELO	SI

*[Handwritten signature]*  
TAN - ROJAS

*[Handwritten signature]*

*[Handwritten signature]*

*[Handwritten signature]*

*[Handwritten signature]*

*[Handwritten signature]*

FECHA DE APROBACIÓN: 02/Abril/2015  
Distrito: 02 Igual de la Independencia, Guerrero

DTTO.	Municipio o delegación	No. de sección	Tipo de sección	Padrón electoral	Lista nominal	Calle	Tipo de casilla	Domicilio	Ubicación	Referencia	Tipo de domicilio*				Nombre del propietario o responsable	Asistencia (SI/No)
											E	O.P.	L.P.	F		
2	TEOLOAPAN	2387	NO URBANA	446	443	NO URBANA	BASICA	CALLE MOCTEZUMA, SIN NÚMERO, LOCALIDAD COATEPEC COSTALES, MUNICIPIO TEOLOAPAN, ENTIDAD GUERRERO, CÓDIGO POSTAL 40414	EN EL CORREDOR DE LA COMISARÍA MUNICIPAL	A UN COSTADO DEL JARDÍN DE NIÑOS HÉROES DE CHAPULTEPEC	X				INOSCENCIO JUAN ALTAMIRANO GARRIDO	SI
2	TEOLOAPAN	2388	NO URBANA	450	449	NO URBANA	BASICA	CALLE MOCTEZUMA, NÚMERO 15, LOCALIDAD COATEPEC COSTALES, MUNICIPIO TEOLOAPAN, ENTIDAD GUERRERO, CÓDIGO POSTAL 40414	ACERA DEL DOMICILIO DEL SEÑOR PEDRO CABRERA CHAVEZ	CERCA DE LA TAQUERIA DAYSI		X			PEDRO CABRERA CHAVEZ	SI
2	TEOLOAPAN	2389	NO URBANA	342	342	NO URBANA	BASICA	DOMICILIO CONOCIDO, LOCALIDAD TETZILACATLAN, MUNICIPIO TEOLOAPAN, ENTIDAD GUERRERO, CÓDIGO POSTAL 40404	ESCUELA PRIMARIA NARCISO MENDOZA, EN LA CANCHA TECHADA DE BASQUETBALL	FRENTE A LA IGLESIA.	X				EMANUEL ESCOBAR REYES	SI
2	TEOLOAPAN	2390	NO URBANA	282	282	NO URBANA	BASICA	DOMICILIO CONOCIDO, LOCALIDAD CONCEPCIÓN PURA, MUNICIPIO TEOLOAPAN, ENTIDAD GUERRERO, CÓDIGO POSTAL 40405	ESCUELA PRIMARIA VICENTE GUERRERO, EN EL CORREDOR DE LA ESCUELA.	FRENTE A LA IGLESIA	X				MAYREN ROMAN BAHENA	SI
2	TEOLOAPAN	2391	NO URBANA	276	276	NO URBANA	BASICA	DOMICILIO CONOCIDO, LOCALIDAD EL CAPIRE, MUNICIPIO TEOLOAPAN, ENTIDAD GUERRERO, CÓDIGO POSTAL 40412	ESCUELA PRIMARIA LUZ Y PROGRESO	EN EL CORREDOR DE LA ESCUELA PRIMARIA, A UN COSTADO DE LA IGLESIA	X				MARTHA ANTUNEZ QUEBRADO	SI
2	TEOLOAPAN	2392	NO URBANA	262	262	NO URBANA	BASICA	DOMICILIO CONOCIDO, LOCALIDAD VALLE DE XOCHITL, MUNICIPIO TEOLOAPAN, ENTIDAD GUERRERO, CÓDIGO POSTAL 40400	ESCUELA PRIMARIA HÉROES DEL SUR	EN EL CORREDOR TECHADO	X				NOEL CRUZ MONTES DE OCA	SI
2	TEOLOAPAN	2393	NO URBANA	589	586	NO URBANA	BASICA	CALLE NICOLAS BRAVO, SIN NÚMERO, LOCALIDAD CHAPA, MUNICIPIO TEOLOAPAN, ENTIDAD GUERRERO, CÓDIGO POSTAL 40410	CANCHA PÚBLICA	A UN COSTADO DE IGLESIA		X			BENITO GARCIA MARTÍNEZ	SI
2	TEOLOAPAN	2394	NO URBANA	737	736	NO URBANA	BASICA	CALLE IGNACIO ZARAGOZA, NÚMERO 7, LOCALIDAD TLACUITLAPA, MUNICIPIO TEOLOAPAN, ENTIDAD GUERRERO, CÓDIGO POSTAL 40414	COMISARÍA MUNICIPAL	EN EL CORREDOR DE LA COMISARÍA MUNICIPAL, A UN COSTADO DE LA IGLESIA		X			CIRILO ROMERO HUERTA	SI
2	TEOLOAPAN	2396	NO URBANA	132	132	NO URBANA	BASICA	DOMICILIO CONOCIDO, LOCALIDAD GUADALUPE, MUNICIPIO TEOLOAPAN, ENTIDAD GUERRERO, CÓDIGO POSTAL 40405	ESCUELA PRIMARIA CUAUHTEMOC	A UN COSTADO DE LA SECCIÓN COMUNITARIA, EN LA CANCHA DE BASQUETBALL	X				RICARDO VERASTEGUI ALVARADO	SI

*[Handwritten signature]*  
FRAN - 8001A

*[Handwritten signature]*

*[Handwritten signature]*

*[Handwritten signature]*



FECHA DE APROBACIÓN: 02/Abril/2015  
Distrito: 02 Iguala de la Independencia, Guerrero

OTRO	Municipio o Delegación	No. de sección	Tipo de sección	Padrón electoral	Lista nominal	Casilla	Tipo de casilla	Domicilio	Ubicación	Referencia	Tipo de domicilio*				Nombre del propietario o responsable	Asistencia (SI/NO)
											E	O.F.	L.P.	F		
2	TEOLOAPAN	2397	NO URBANA	587	586	NO URBANA	BASICA	CALLE DOCTORES, SIN NÚMERO, COLONIA CENTRO, LOCALIDAD TEHUIXTLA, MUNICIPIO TEOLOAPAN, ENTIDAD GUERRERO, CÓDIGO POSTAL 40412	EN LA CANCHA PÚBLICA MUNICIPAL TECHADA	A UN COSTADO DE LA IGLESIA			X		LAURENCIO MARTINEZ ARMENTA	SI
2	TEOLOAPAN	2397	NO URBANA	586	586	NO URBANA	CONTIGUA 1	CALLE DOCTORES, SIN NÚMERO, COLONIA CENTRO, LOCALIDAD TEHUIXTLA, MUNICIPIO TEOLOAPAN, ENTIDAD GUERRERO, CÓDIGO POSTAL 40412	EN LA CANCHA PÚBLICA MUNICIPAL TECHADA	A UN COSTADO DE LA IGLESIA			X		LAURENCIO MARTINEZ ARMENTA	SI
2	TEOLOAPAN	2398	NO URBANA	490	488	NO URBANA	BASICA	CALLE PLAZA 10 DE ENERO, SIN NÚMERO, COLONIA CENTRO, LOCALIDAD ACATEMPAN, MUNICIPIO TEOLOAPAN, ENTIDAD GUERRERO, CÓDIGO POSTAL 40420	CANCHA DE BASQUETBALL TECHADA	ENTRE LAS DOS COMISARIAS MUNICIPAL Y BIENES COMUNALES			X		ANDRES RAMIREZ SERRANO	SI
2	TEOLOAPAN	2398	NO URBANA	490	488	NO URBANA	CONTIGUA 1	CALLE PLAZA 10 DE ENERO, SIN NÚMERO, COLONIA CENTRO, LOCALIDAD ACATEMPAN, MUNICIPIO TEOLOAPAN, ENTIDAD GUERRERO, CÓDIGO POSTAL 40420	CANCHA DE BASQUETBALL TECHADA	ENTRE LAS DOS COMISARIAS MUNICIPAL Y BIENES COMUNALES			X		ANDRES RAMIREZ SERRANO	SI
2	TEOLOAPAN	2399	NO URBANA	176	176	NO URBANA	BASICA	DOMICILIO CONOCIDO, LOCALIDAD ZACATLAN DE GUERRERO, MUNICIPIO TEOLOAPAN, ENTIDAD GUERRERO, CÓDIGO POSTAL 40420	EN LA CANCHA PÚBLICA MUNICIPAL TECHADA	A UN COSTADO DE LA ESCUELA PRIMARIA DON ADOLFO RUIZ CORTINEZ			X		TOMAS RAFAEL ESTRADA SALGADO	SI
2	TEOLOAPAN	2400	NO URBANA	120	120	NO URBANA	BASICA	DOMICILIO CONOCIDO, LOCALIDAD COLONIA VICENTE GUERRERO, MUNICIPIO TEOLOAPAN, ENTIDAD GUERRERO, CÓDIGO POSTAL 40405	ESCUELA PRIMARIA FRANCISCO VILLA	EN LA CANCHA	X				ESTHER ZAGAL VALLADARES	SI
2	TEOLOAPAN	2401	NO URBANA	239	238	NO URBANA	BASICA	DOMICILIO CONOCIDO, LOCALIDAD AHUEHUETLA, MUNICIPIO TEOLOAPAN, ENTIDAD GUERRERO, CÓDIGO POSTAL 40412	COMISARÍA MUNICIPAL	EN EL CORREDOR DE LA COMISARÍA		X			JESÚS GUZMÁN NAVA	SI
2	TEOLOAPAN	2402	NO URBANA	167	167	NO URBANA	BASICA	DOMICILIO CONOCIDO, LOCALIDAD LAGUNITA DEL PROGRESO, MUNICIPIO TEOLOAPAN, ENTIDAD GUERRERO, CÓDIGO POSTAL 40405	ESCUELA PRIMARIA JOSÉ MARIA MORELOS, EN LA CANCHA DE BASQUETBALL	FRENTE A LA COMISARIA MUNICIPAL.	X				LIZBETH REYNA SANCHEZ	SI
2	TEOLOAPAN	2403	NO URBANA	262	262	NO URBANA	BASICA	DOMICILIO CONOCIDO, LOCALIDAD HUERTA GRANDE PARTE NORTE, MUNICIPIO TEOLOAPAN, ENTIDAD GUERRERO, CÓDIGO POSTAL 40421	ESCUELA PRIMARIA EMILIANO ZAPATA	EN LA CANCHA DE BASQUETBOL	X				ELIZABETH BRUNO BORJA	SI

*[Handwritten signature]*

*[Handwritten signature]*

*[Handwritten signature]*

FECHA DE APROBACIÓN: 02/Abril/2015  
Distrito: 02 Igualta de la Independencia, Guerrero

DTED.	Municipio o Delegación	No. de casilla	Tipo de casilla	Padrón electoral	Lista nominal	Casilla	Tipo de casilla	Domicilio	Ubicación	Referencia	Tipo de domicilio*				Nombre del propietario o responsable	Asociación (SI/NO)
											E.	O.P.	L.P.	P.		
2	TEOLOAPAN	2404	NO URBANA	513	511	NO URBANA	BASICA	DOMICILIO CONOCIDO, LOCALIDAD EL CALVARIO, MUNICIPIO TEOLOAPAN, ENTIDAD GUERRERO, CÓDIGO POSTAL 40420	ESCUELA PRIMARIA LUZ Y PROGRESO	CANCHA TECHADA DE BASQUETBOL	X				GRISIELDA ARELLANO GUZMAN	SI
2	TEOLOAPAN	2405	NO URBANA	282	282	NO URBANA	BASICA	DOMICILIO CONOCIDO, LOCALIDAD LA CONCORDIA, MUNICIPIO TEOLOAPAN, ENTIDAD GUERRERO, CÓDIGO POSTAL 40421	ESCUELA PRIMARIA LIBERACIÓN CAMPESINA	EN LA CANCHA DE BASQUETBALL DE LA ESCUELA, A UN COSTADO DEL ZÓCALO	X				J.JESUS BRITO JARAMILLO	SI
2	TEOLOAPAN	2406	NO URBANA	644	643	NO URBANA	BASICA	DOMICILIO CONOCIDO, LOCALIDAD TOTOLTEPEC, MUNICIPIO TEOLOAPAN, ENTIDAD GUERRERO, CÓDIGO POSTAL 40405	CANCHA DE BASQUETBALL MUNICIPAL TECHADA	FRENTE A LA COMISARÍA MUNICIPAL			X		OLMER AVILA HERNANDEZ	SI
2	TEOLOAPAN	2407	NO URBANA	338	338	NO URBANA	BASICA	AVENIDA JUÁREZ, SIN NÚMERO, LOCALIDAD TEPOZONALQUILLO, MUNICIPIO TEOLOAPAN, ENTIDAD GUERRERO, CÓDIGO POSTAL 40425	COMISARÍA MUNICIPAL	EN EL CORREDOR DE LA COMISARÍA, FRENTE A LA IGLESIA		X			REYNEL HERNANDEZ BALDEZ	SI
2	TEOLOAPAN	2408	NO URBANA	185	185	NO URBANA	BASICA	DOMICILIO CONOCIDO, LOCALIDAD LAGUNA SECA, MUNICIPIO TEOLOAPAN, ENTIDAD GUERRERO, CÓDIGO POSTAL 40426	ESCUELA PRIMARIA HERMENEGILDO GALEANA	EN LA CANCHA DE BASQUETBALL, FRENTE A LA IGLESIA	X				RODOLFO ESTRADA ROMAN	SI
2	TEOLOAPAN	2409	NO URBANA	518	515	NO URBANA	BASICA	CALLE CUAUTÉMOC Y LÁZARO CÁRDENAS, SIN NÚMERO, LOCALIDAD LOS SAUCES, MUNICIPIO TEOLOAPAN, ENTIDAD GUERRERO, CÓDIGO POSTAL 40422	EN LA CANCHA TECHADA DE BASQUETBALL MUNICIPAL	A UN COSTADO DE LA ESCUELA PRIMARIA CUAUHTÉMOC			X		LEONEL BRITO GONZALES	SI
2	TEOLOAPAN	2409	NO URBANA	517	514	NO URBANA	CONTIGUA 1	CALLE CUAUTÉMOC Y LÁZARO CÁRDENAS, SIN NÚMERO, LOCALIDAD LOS SAUCES, MUNICIPIO TEOLOAPAN, ENTIDAD GUERRERO, CÓDIGO POSTAL 40422	EN LA CANCHA TECHADA DE BASQUETBALL MUNICIPAL	A UN COSTADO DE LA ESCUELA PRIMARIA CUAUHTÉMOC			X		LEONEL BRITO GONZALES	SI
2	TEOLOAPAN	2411	NO URBANA	189	189	NO URBANA	BASICA	DOMICILIO CONOCIDO, LOCALIDAD BUENAVISTA DE GUADALUPE, MUNICIPIO TEOLOAPAN, ENTIDAD GUERRERO, CÓDIGO POSTAL 40405	COMISARÍA MUNICIPAL	EN EL CORREDOR DE LA COMISARÍA, FRENTE A LA IGLESIA		X			NICOLAS LANDA SALGADO	SI
2	TEOLOAPAN	2412	NO URBANA	129	129	NO URBANA	BASICA	DOMICILIO CONOCIDO, LOCALIDAD PEZUAPILLA Y NARANJO, MUNICIPIO TEOLOAPAN, ENTIDAD GUERRERO, CÓDIGO POSTAL 40425	EN EL CORREDOR DE LA COMISARÍA MUNICIPAL	FRENTE A LA CANCHA DE BASQUETBALL		X			OS GARRIDO HERRERA	SI

*[Handwritten signature]*  
PAD. 26111 - G. Leber

*[Handwritten signature]*

*[Handwritten signature]*

*[Handwritten signature]*

FECHA DE APROBACIÓN: 02/Abril/2015  
Distrito: 02 Iguala de la Independencia, Guerrero

DTTO.	Municipio o delegación	No. de sesión	Tipo de sección	Pedrón electoral	Lista nominal	Casilla	Tipo de casilla	Domicilio	Ubicación	Referencia	Tipo de domicilio*				Nombre del propietario o responsable	Asistencia (S/No)
											E	O.P.	L.P.	P		
2	TEOLOAPAN	2413	NO URBANA	187	187	NO URBANA	BASICA	DOMICILIO CONOCIDO, COLONIA CENTRO, LOCALIDAD SANTA CRUZ UNION, MUNICIPIO TEOLOAPAN, ENTIDAD GUERRERO, CÓDIGO POSTAL 40405	ESCUELA PRIMARIA NICOLÁS BRAVO	EN EL PATIO DE LA ESCUELA, A UN COSTADO DE LA IGLESIA	X				PROFR. ISRAEL LOPEZ CASTILLO	SI
2	TEOLOAPAN	2414	NO URBANA	471	470	NO URBANA	BASICA	DOMICILIO CONOCIDO, LOCALIDAD TLAJOCOTLA, MUNICIPIO TEOLOAPAN, ENTIDAD GUERRERO, CÓDIGO POSTAL 40425	EN LA CANCHA TECHADA PÚBLICA MUNICIPAL	A UN COSTADO DE LA COMISARIA MUNICIPAL			X		CIPRIANO ALTAMIRANO PEREZ	SI
2	TEOLOAPAN	2415	NO URBANA	358	358	NO URBANA	BASICA	DOMICILIO CONOCIDO, LOCALIDAD TONALCUAL, MUNICIPIO TEOLOAPAN, ENTIDAD GUERRERO, CÓDIGO POSTAL 40415	CANCHA PUBLICA MUNICIPAL TECHADA	FRENTE A LA COMISARÍA MUNICIPAL			X		ERIKC BUSTAMANTE SOTELO	SI
2	TEOLOAPAN	2416	NO URBANA	123	121	NO URBANA	BASICA	DOMICILIO CONOCIDO, LOCALIDAD EL MIRADOR, MUNICIPIO TEOLOAPAN, ENTIDAD GUERRERO, CÓDIGO POSTAL 40422	ESCUELA PRIMARIA NICOLÁS BRAVO	EN EL CORREDOR DE LA ESCUELA, AL NORTE DE LA IGLESIA	X				ALFONSO VELAZQUEZ MORALES	SI
2	TEOLOAPAN	2418	NO URBANA	670	667	NO URBANA	BASICA	CALLE COLÓN ESQUINA HIDALGO, LOCALIDAD OXTOTITLÁN, MUNICIPIO TEOLOAPAN, ENTIDAD GUERRERO, CÓDIGO POSTAL 40423	EN LA ACERA, FRENTE A LA LLAVE DE AGUA PÚBLICA	BARRIO SONORA			X		EFREN MEDINA ROMAN	SI
2	TEOLOAPAN	2419	NO URBANA	597	596	NO URBANA	BASICA	CALLE ALDAMA, NÚMERO 5, LOCALIDAD OXTOTITLÁN, MUNICIPIO TEOLOAPAN, ENTIDAD GUERRERO, CÓDIGO POSTAL 40423	ESCUELA PRIMARIA MATUTINA AQUILES SERDÁN	EN LA CANCHA TECHADA EN EL INTERIOR DE LA ESCUELA	X				PROFR. ALFREDO ARIZA MIRANDA	SI
2	TEOLOAPAN	2419	NO URBANA	596	595	NO URBANA	CONTIGUA 1	CALLE ALDAMA, NÚMERO 5, LOCALIDAD OXTOTITLÁN, MUNICIPIO TEOLOAPAN, ENTIDAD GUERRERO, CÓDIGO POSTAL 40423	ESCUELA PRIMARIA MATUTINA AQUILES SERDÁN	EN LA CANCHA TECHADA EN EL INTERIOR DE LA ESCUELA	X				PROFR. ALFREDO ARIZA MIRANDA	SI
2	TETIPAC	2451	NO URBANA	426	425	NO URBANA	BASICA	CALLE MORELOS, SIN NÚMERO, COLONIA CENTRO, LOCALIDAD TETIPAC, MUNICIPIO TETIPAC, ENTIDAD GUERRERO, CÓDIGO POSTAL 40360.	ZÓCALO	A UN COSTADO DE LA CALLE PRINCIPAL.			X		JAIME A ORTEGA FIGUEROA	SI
2	TETIPAC	2451	NO URBANA	426	425	NO URBANA	CONTIGUA 1	CALLE MORELOS, SIN NÚMERO, COLONIA CENTRO, LOCALIDAD TETIPAC, MUNICIPIO TETIPAC, ENTIDAD GUERRERO, CÓDIGO POSTAL 40360.	ZÓCALO	A UN COSTADO DE LA CALLE PRINCIPAL.			X		JAIME A ORTEGA FIGUEROA	SI

*[Handwritten signature]*  
PRO-FIGUEROA

*[Handwritten signature]*

*[Handwritten signature]*

*[Handwritten signature]*

FECHA DE APROBACIÓN: 02/Abril/2015  
Distrito: 02 Igual de la Independencia, Guerrero

DTTO.	Municipio o Delegación	No. de sección	Tipo de sección	Padrón electoral	Lista nominal	Casilla	Tipo de casilla	Domicilio	Ubicación	Referencia	Tipo de domicilio*				Nombre del propietario o responsable	Asistencia (S/No)
											E	O.F.	L.P.	P		
2	TETIPAC	2452	NO URBANA	461	459	NO URBANA	BASICA	CALLE 5 DE MAYO ESQUINA DOCTOR ANTONIO JUÁREZ CERVANTES, COLONIA CENTRO, LOCALIDAD TETIPAC, MUNICIPIO TETIPAC, ENTIDAD GUERRERO, CÓDIGO POSTAL 40360.	AFUERA DE LA VULCANIZADORA DON LUIS	A UNA CUADRA ARRIBA DEL ZÓCALO			X		LUIS TEMAHUAY ALVAREZ	SI
2	TETIPAC	2452	NO URBANA	460	458	NO URBANA	CONTIGUA 1	CALLE 5 DE MAYO ESQUINA DOCTOR ANTONIO JUÁREZ CERVANTES, COLONIA CENTRO, LOCALIDAD TETIPAC, MUNICIPIO TETIPAC, ENTIDAD GUERRERO, CÓDIGO POSTAL 40360.	AFUERA DE LA VULCANIZADORA DON LUIS	A UNA CUADRA ARRIBA DEL ZÓCALO			X		LUIS TEMAHUAY ALVAREZ	SI
2	TETIPAC	2453	NO URBANA	244	243	NO URBANA	BASICA	DOMICILIO CONOCIDO, LOCALIDAD ATENCAHUTES, MUNICIPIO TETIPAC, ENTIDAD GUERRERO, CÓDIGO POSTAL 40360.	ESCUELA PRIMARIA EMILIANO ZAPATA.	A UN COSTADO DE LA COMISARÍA Y LA IGLESIA	X				GALDINO VAZQUEZ BRAVO	SI
2	TETIPAC	2454	NO URBANA	164	163	NO URBANA	BASICA	DOMICILIO CONOCIDO, LOCALIDAD PALAFOX, MUNICIPIO TETIPAC, ENTIDAD GUERRERO, CÓDIGO POSTAL 40360.	EN LA CANCHA TECHADA DE LA ESCUELA PRIMARIA RURAL ESTATAL MIGUEL HIDALGO.	FRENTE AL JARDÍN DE NIÑOS AHUIZOL	X				ROBERTO MEJIA ESPINOZA	SI
2	TETIPAC	2455	NO URBANA	202	202	NO URBANA	BASICA	DOMICILIO CONOCIDO, LOCALIDAD CHONTALPÁN, MUNICIPIO TETIPAC, ENTIDAD GUERRERO, CÓDIGO POSTAL 40360.	CANCHA TECHADA DE LA ESCUELA PRIMARIA IGNACIO ALLENDE.	A UN COSTADO DE LA IGLESIA.	X				RAMIRO MARTINEZ OCAMPO	SI
2	TETIPAC	2456	NO URBANA	550	549	NO URBANA	BASICA	DOMICILIO CONOCIDO, LOCALIDAD JOCOTITLÁN, MUNICIPIO TETIPAC, ENTIDAD GUERRERO, CÓDIGO POSTAL 40360.	CANCHA TECHADA DE LA COMISARIA MUNICIPAL	A UN COSTADO DE LA ESCUELA PRIMARIA		X			JAIME MEJIA SILBAR	SI
2	TETIPAC	2457	NO URBANA	290	290	NO URBANA	BASICA	DOMICILIO CONOCIDO, LOCALIDAD LOS AYLES, MUNICIPIO TETIPAC, ENTIDAD GUERRERO, CÓDIGO POSTAL 40360.	COMISARÍA MUNICIPAL.	ARRIBA DEL KINDER MAYAHUETL.		X			RICARDO AVILES AVILES	SI
2	TETIPAC	2458	NO URBANA	282	281	NO URBANA	BASICA	DOMICILIO CONOCIDO, LOCALIDAD SAN GABRIELITO, MUNICIPIO TETIPAC, ENTIDAD GUERRERO, CÓDIGO POSTAL 40373.	ESCUELA PRIMARIA CORREGIDORA	EN EL CORREDOR DE LA ESCUELA, FRENTE A LA IGLESIA	X				LEONEL PERALTE MOLINA	SI
2	TETIPAC	2460	NO URBANA	430	430	NO URBANA	BASICA	DOMICILIO CONOCIDO, COLONIA CENTRO, LOCALIDAD TENEXCONTITLÁN, MUNICIPIO TETIPAC, ENTIDAD GUERRERO, CÓDIGO POSTAL 40374.	ESCUELA PRIMARIA VICENTE GUERRERO.	CORREDOR DE LA ESCUELA.	X				JOSE ALEJANDRO ROLDAN FIGUEROA	SI
2	TETIPAC	2461	NO URBANA	197	196	NO URBANA	BASICA	DOMICILIO CONOCIDO, LOCALIDAD BUENAVISTA DEL ÁGUILA, MUNICIPIO TETIPAC, ENTIDAD GUERRERO, CÓDIGO POSTAL 40360.	ESCUELA PRIMARIA TIERRA Y LIBERTAD	A UN COSTADO DE LA COMISARÍA	X				JOSE ALFREDO MARTINEZ POPOCA	SI

*[Handwritten signatures and scribbles at the bottom of the page, including names like PAN-ZOLA and others.]*

FECHA DE APROBACIÓN: 02/Abril/2015  
Distrito: 02 Igualda de la Independencia, Guerrero

DTTO.	Municipio o Delegación	No. de sección	Tipo de sección	Padrón electoral	Lista nominal	Casilla	Tipo de casilla	Domicilio	Ubicación	Referencia	Tipo de domicilio*				Nombre del propietario o responsable	Asistencia (SI/NO)
											E	O.P.	L.P.	P		
2	TETIPAC	2463	NO URBANA	310	309	NO URBANA	BASICA	CALLEJON DEL INDIJO, SIN NÚMERO, LOCALIDAD NOXTEPEC, MUNICIPIO TETIPAC, ENTIDAD GUERRERO, CÓDIGO POSTAL 40371.	CORREDOR DE LA ESCUELA PRIMARIA CARLOS A. CARRILLO	FRENTE AL TEATRO ESQUINA CON LA CANCHA	X				JOSE LUIS GARCIA VELAZQUEZ	SI
2	TETIPAC	2464	NO URBANA	529	525	NO URBANA	BASICA	DOMICILIO CONOCIDO, LOCALIDAD AHUALULCO, MUNICIPIO TETIPAC, ENTIDAD GUERRERO, CÓDIGO POSTAL 40374	CANCHA TECHADA DE BASQUETBOL	A UN COSTADO DEL JARDÍN DE NIÑOS JUAN N. ALVAREZ			X		LUIS OMAR OCAMPO ARCE	SI
2	TETIPAC	2466	NO URBANA	232	231	NO URBANA	BASICA	DOMICILIO CONOCIDO, LOCALIDAD IXTEPEC, MUNICIPIO TETIPAC, ENTIDAD GUERRERO, CÓDIGO POSTAL 40360	ESCUELA PRIMARIA RURAL FEDERAL LÁZARO CÁRDENAS	FRENTE A LA CAPILLA	X				MARISELA VALLADARES MORALES	SI
2	TETIPAC	2468	NO URBANA	291	289	NO URBANA	BASICA	DOMICILIO CONOCIDO, LOCALIDAD PODER DE DIOS, MUNICIPIO TETIPAC, ENTIDAD GUERRERO, CÓDIGO POSTAL 40371	ESCUELA PRIMARIA HERMENEGILDO GALEANA	EN EL CORREDOR DE LA ESCUELA, A UN COSTADO DE LA PARROQUIA	X				HECTOR DE LA ROSA LEON	SI
2	TETIPAC	2469	NO URBANA	121	121	NO URBANA	BASICA	DOMICILIO CONOCIDO, LOCALIDAD MALHUANTLA, MUNICIPIO TETIPAC, ENTIDAD GUERRERO, CÓDIGO POSTAL 40360	CANCHA PÚBLICA DE BASQUETBALL	A UN COSTADO DE LA ESCUELA PRIMARIA ESTATAL LA CORREGIDORA			X		SATURNINO FUENTES ALANIS	SI
2	TETIPAC	2471	NO URBANA	410	408	NO URBANA	BASICA	CALLE PRINCIPAL, SIN NÚMERO, LOCALIDAD SANTIAGO, MUNICIPIO TETIPAC, ENTIDAD GUERRERO, CÓDIGO POSTAL 40360	BANQUETA	A UN COSTADO DE LA COMISARIA			X		BALDOMERO REYES MILLAN	SI
2	TETIPAC	2472	NO URBANA	479	478	NO URBANA	BASICA	DOMICILIO CONOCIDO, LOCALIDAD SAN ANDRÉS, MUNICIPIO TETIPAC, ENTIDAD GUERRERO, CÓDIGO POSTAL 40363	EN LA COMISARIA MUNICIPAL	FRENTE AL JARDÍN DE NIÑOS ENRIQUE PESTALOZZI		X			JUAN SIRINO CARREÑO AYALA	SI
2	TETIPAC	2473	NO URBANA	156	156	NO URBANA	BASICA	DOMICILIO CONOCIDO, LOCALIDAD PEZUAPA, MUNICIPIO TETIPAC, ENTIDAD GUERRERO, CÓDIGO POSTAL 40360	CANCHA TECHADA DE LA ESCUELA PRIMARIA RURAL ESTATAL MIGUEL HIDALGO	ENTRE LA IGLESIA Y COMISARIA MUNICIPAL	X				ERICA RAVI MEJIA MEJIA	SI
2	TETIPAC	2474	NO URBANA	508	505	NO URBANA	BASICA	DOMICILIO CONOCIDO, LOCALIDAD CHONTALCOATLÁN, MUNICIPIO TETIPAC, ENTIDAD GUERRERO, CÓDIGO POSTAL 40360	CANCHA MUNICIPAL	FRENTE AL JARDÍN DE NIÑOS ESTEFANIA CASTAÑEDA					ROLANDO RAMOS AYALA	SI
2	TETIPAC	2474	NO URBANA	507	505	NO URBANA	CONTIGUA 1	DOMICILIO CONOCIDO, LOCALIDAD CHONTALCOATLÁN, MUNICIPIO TETIPAC, ENTIDAD GUERRERO, CÓDIGO POSTAL 40360	CANCHA MUNICIPAL	FRENTE AL JARDÍN DE NIÑOS ESTEFANIA CASTAÑEDA			X		ROLANDO RAMOS AYALA	SI
2	TETIPAC	2475	NO URBANA	360	360	NO URBANA	BASICA	DOMICILIO CONOCIDO, LOCALIDAD COAPANGO, MUNICIPIO TETIPAC, ENTIDAD GUERRERO, CÓDIGO POSTAL 40370	CANCHA TECHADA MUNICIPAL	FRENTE A LA ESCUELA VICENTE GUERRERO					SILVIA AYALA RAMOS	SI

*[Handwritten signature]*

*[Handwritten signature]*

*[Handwritten signature]*

FECHA DE APROBACIÓN: 02/Abril/2015  
Distrito: 02 Igualde la Independencia, Guerrero

DFTO.	Municipio o Delegación	No. de sección	Tipo de población	Padrón electoral	Lista nominal	Casilla	Tipo de casilla	Domicilio	Ubicación	Referencia	Tipo de domicilio*				Nombre del propietario o responsable	Asistencia (Si/No)	
											E	O.P.	L.P.	P			
2	TETIPAC	2476	NO URBANA	515	510	NO URBANA	BASICA	DOMICILIO CONOCIDO, LOCALIDAD SAN GREGORIO, MUNICIPIO TETIPAC, ENTIDAD GUERRERO, CÓDIGO POSTAL 40360	EN LA CANCHA DE LA COMISARÍA MUNICIPAL	FRENTE A LA COMISARÍA MUNICIPAL			X		SIDRONIO ARCE REZA	SI	
2	TETIPAC	2476	NO URBANA	515	510	NO URBANA	CONTIGUA 1	DOMICILIO CONOCIDO, LOCALIDAD SAN GREGORIO, MUNICIPIO TETIPAC, ENTIDAD GUERRERO, CÓDIGO POSTAL 40360	EN LA CANCHA DE LA COMISARÍA MUNICIPAL	FRENTE A LA COMISARÍA MUNICIPAL			X		SIDRONIO ARCE REZA	SI	
2	TETIPAC	2477	NO URBANA	320	315	NO URBANA	BASICA	DOMICILIO CONOCIDO, LOCALIDAD SAN ANTONIO, MUNICIPIO TETIPAC, ENTIDAD GUERRERO, CÓDIGO POSTAL 40360	CANCHA TECHADA PUBLICA DE BASQUETBALL	FRENTE A LA COMISARÍA MUNICIPAL Y FRENTE AL JARDÍN DE NIÑOS MIGUEL HIDALGO Y COSTILLA			X		MARTIN ROMERO BAHENA	SI	
2	TETIPAC	2478	NO URBANA	221	220	NO URBANA	BASICA	DOMICILIO CONOCIDO, LOCALIDAD PUEBLO NUEVO, MUNICIPIO TETIPAC, ENTIDAD GUERRERO, CÓDIGO POSTAL 40360	EN LA CANCHA DE LA ESCUELA PRIMARIA PAZ Y PROGRESO	EN EL CENTRO DEL PUEBLO JUNTO A LA IGLESIA	X				VICENTE MIRANDA MANZANAREZ	SI	
Total		378	U:105 NU:273	274964	274205	U:266 NU:327	B:378, C:194, S:8, E:13					233	59	272	29		

*Handwritten signature and scribbles*

*Handwritten signature and scribbles*

*Handwritten signature and scribbles*

*Handwritten signature*